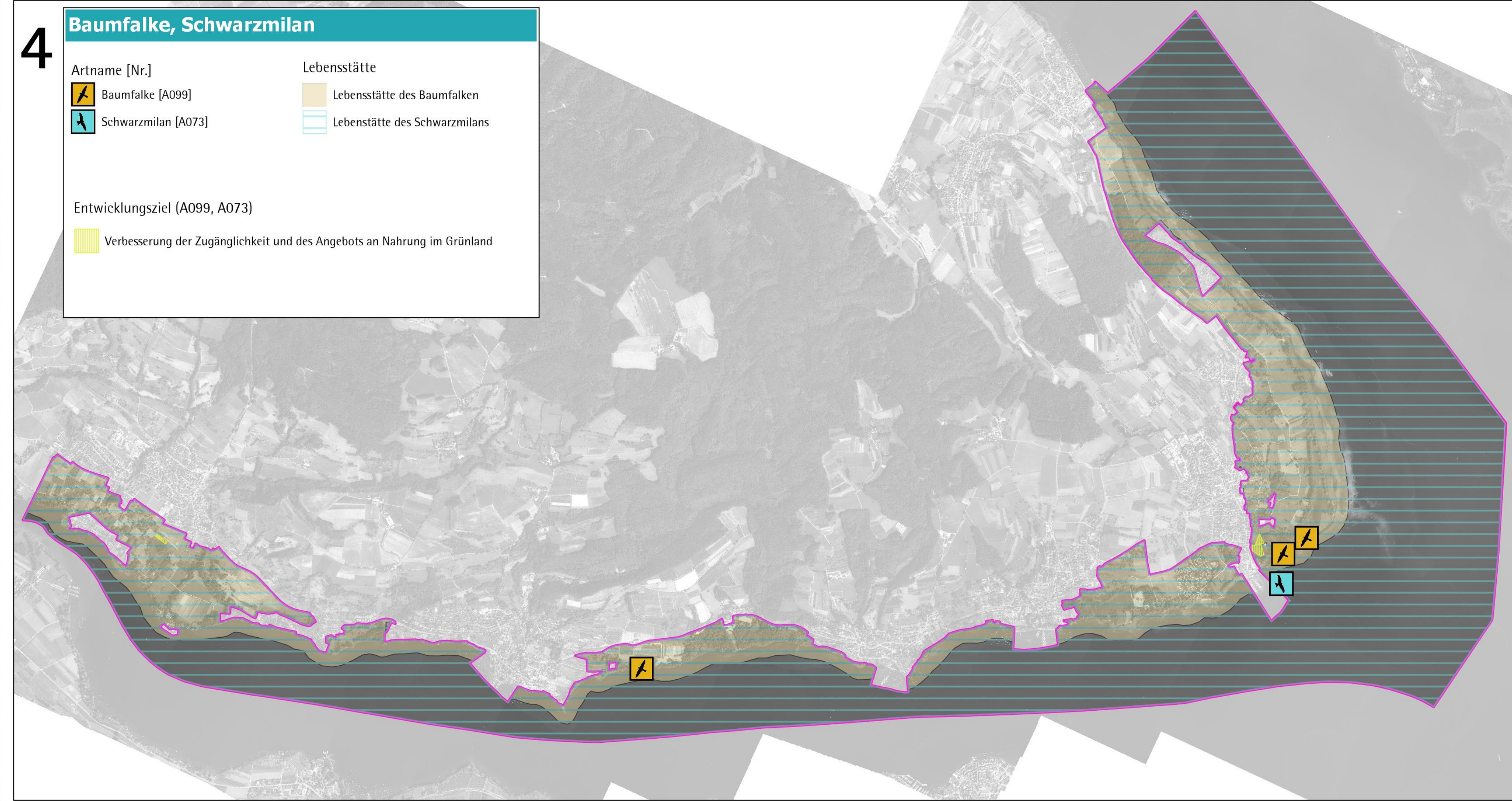


# Natura 2000-Managementplan "Schiener Berg und westlicher Untersee"

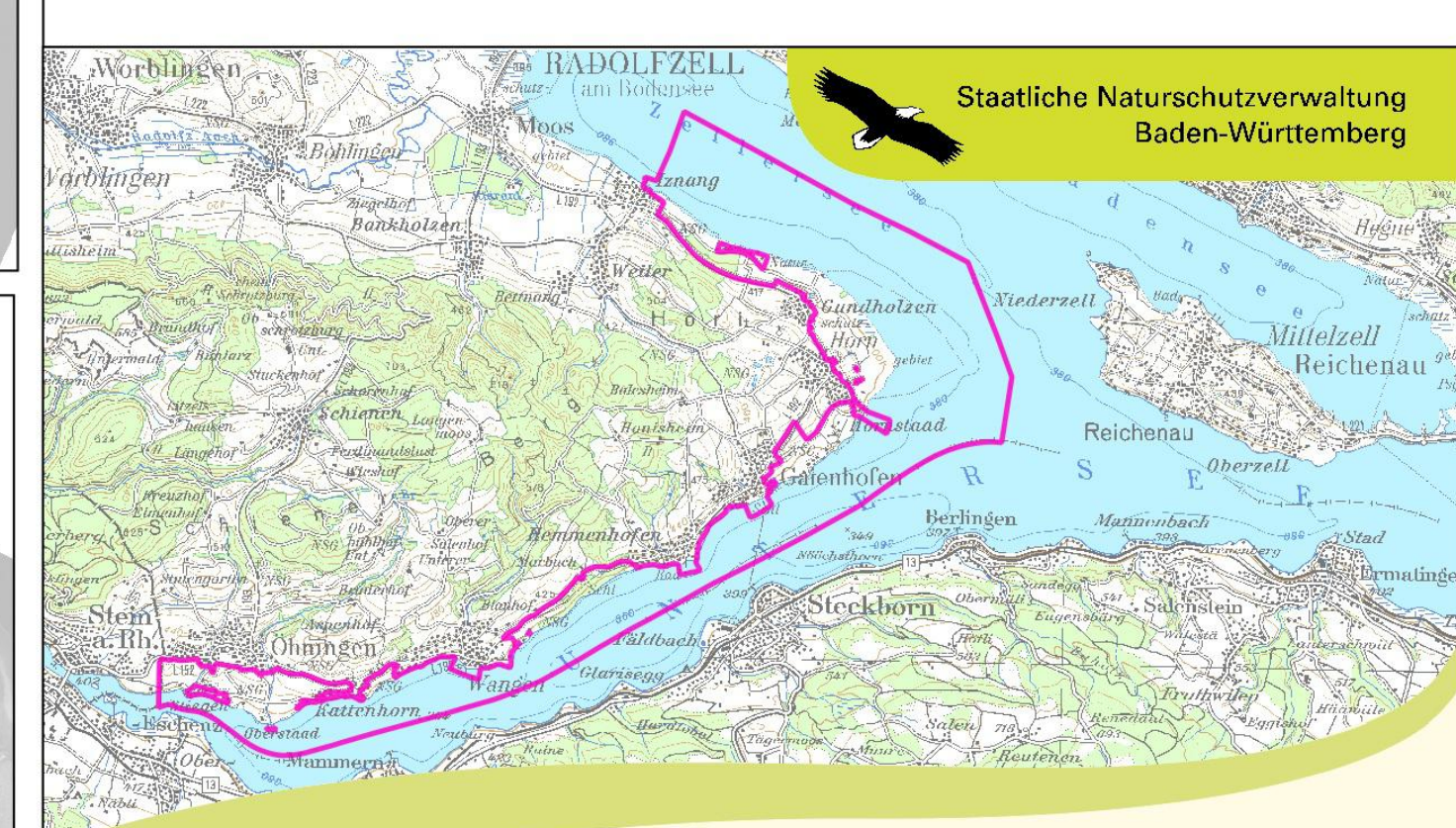
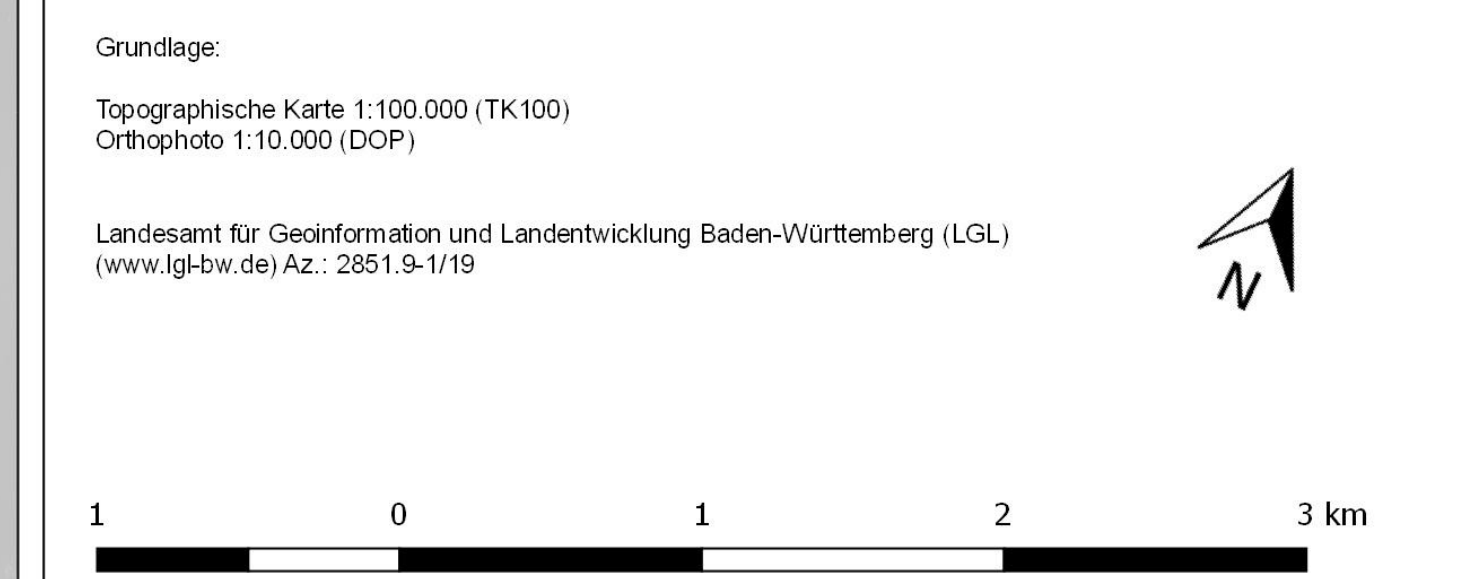


**Arten: Bestand und Erhaltungs- und Entwicklungsziele (Fundpunkte und Lebensstätten) Vögel**

| Artname            | Nummer | Kartenblatt     |
|--------------------|--------|-----------------|
| Baumfalke          | A099   | Blatt 4         |
| Bergente           | A062   | siehe Gastvogel |
| Blasshuhn          | A125   | siehe Gastvogel |
| Drosselrohrsänger  | A298   | Blatt 5         |
| Gänseäger          | A070   | siehe Gastvogel |
| Grauspecht         | A234   | Blatt 6         |
| Großer Brachvogel  | A160   | siehe Gastvogel |
| Haubentaucher      | A005   | Blatt 1         |
| Knäkente           | A055   | Blatt 2         |
| Kolbenente         | A058   | Blatt 2         |
| Kormoran           | A017   | siehe Gastvogel |
| Kornweihe          | A082   | siehe Gastvogel |
| Krickente          | A052   | siehe Gastvogel |
| Löffelente         | A056   | siehe Gastvogel |
| Pfeifente          | A050   | siehe Gastvogel |
| Reiherente         | A061   | siehe Gastvogel |
| Rohrweihe          | A081   | siehe Gastvogel |
| Schellente         | A067   | siehe Gastvogel |
| Schnatterente      | A051   | siehe Gastvogel |
| Schwarzhalstaucher | A008   | siehe Gastvogel |
| Schwarzmilan       | A073   | Blatt 4         |
| Silberreiher       | A027   | siehe Gastvogel |
| Singschwan         | A038   | siehe Gastvogel |
| Spießente          | A054   | siehe Gastvogel |
| Stockente          | A053   | siehe Gastvogel |
| Tafelente          | A059   | siehe Gastvogel |
| Uferschwalbe       | A249   | siehe Gastvogel |
| Wasserralle        | A118   | Blatt 3         |
| Zwergsäger         | A068   | siehe Gastvogel |
| Zwergschwan        | A037   | siehe Gastvogel |
| Zwergtaucher       | A004   | Blatt 1         |

Folgende Vogelarten nehmen das Teilgebiet aktuell nicht in Anspruch:  
 Alpenstrandläufer [A149], Bekassine [A153], Beutemeise [A338], Bruchwasserläufer [A166], Eisvogel [A229], Flussregenpfeifer [A130], Flusseschwalbe [A132], Kampfläufer [A151], Nibelg [A142], Kleines Sumpfruhn [A120], Martin [A098], Moorente [A060], Nachreher [A023], Neuntöter [A338], Purpurreiher [A029], Rohrdommel [A021], Schilfsäbler [A290], Schilfröhrling [A295], Silberreiher [A027], Schwarzgölkchen [A270], Schwarzgölkchen [A170], Trauerschwalbe [A191], Tüpfelrumpfhuhn [A119], Uferschwalbe [A249], Wachtelkönig [A122], Zwergdommel [A022], Zwergmöwe [A177], Zwergstrandläufer [A149]

Abgrenzung Vogelschutzgebiet 8220-401  
 "Untersee des Bodensees" (Teilgebiet)



Managementplan für das FFH-Gebiet 8319-341 "Schiener Berg und westlicher Untersee" und Teile des Vogelschutzgebietes 8220-401 "Untersee des Bodensees"

**Karte 2.2 Bestands- und Zielekarte Lebensstätten der Vogelarten**  
 Teilkarte 1: Brutvogel

**Bearbeiter:** Arbeitsgruppe Kiechle-Küttler  
**Gezeichnet:** Feibich  
**Gefertigt:** 11.10.2020  
**Datenquelle:** Ornithologische Arbeitsgemeinschaft Bodensee (OAB) und Kartierungen 2016/2017  
**Maßstab:** 1 : 25.000