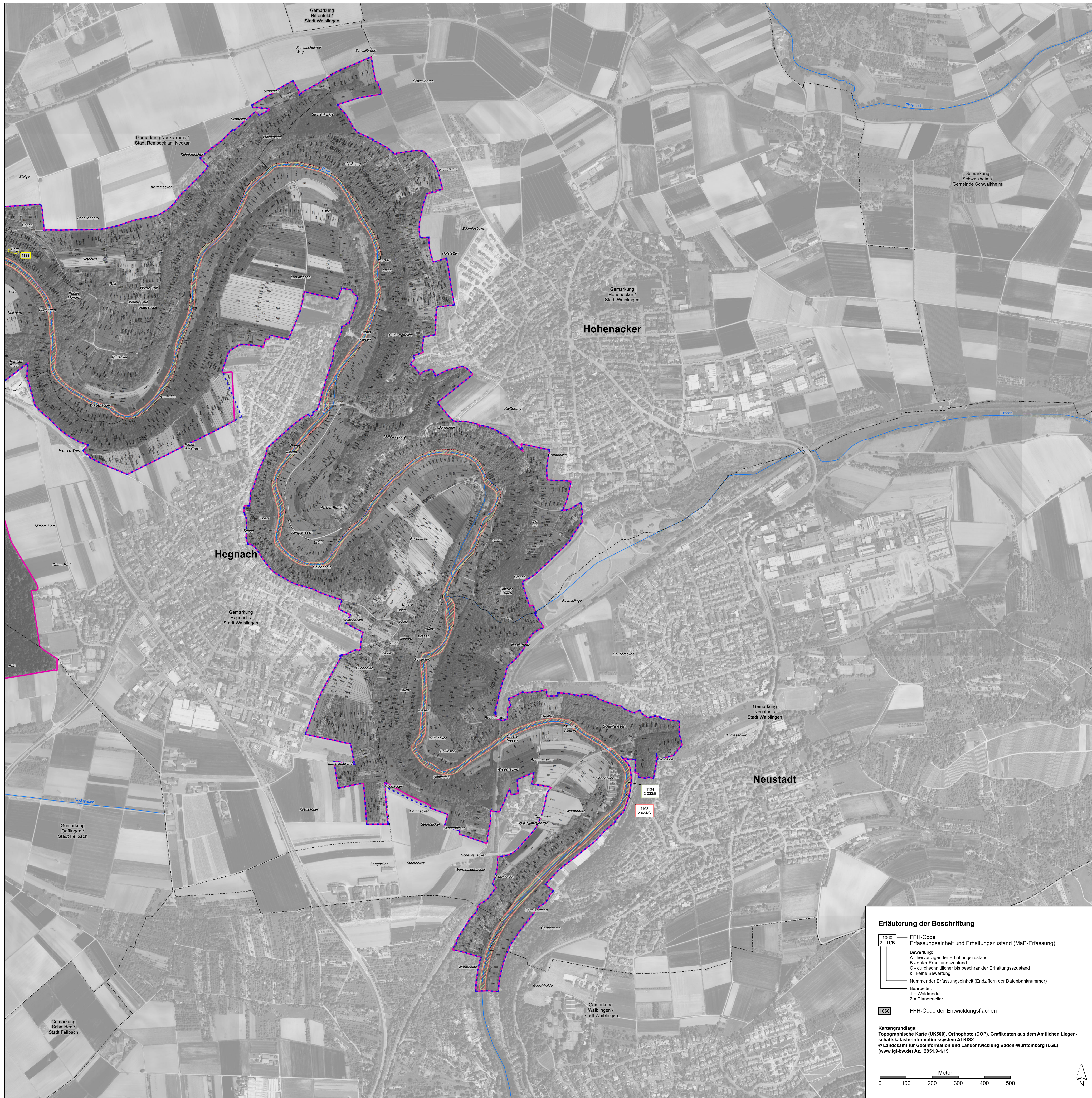


Natura 2000-Managementplan 7121-341 „Unteres Remstal und Backnanger Bucht“



Arten - Bestand, Erhaltungs- und Entwicklungsziele

Lebensstätten von Arten der FFH-Richtlinie		FFH-Code
	Großer Feuerfalter (<i>Lycaena dispar</i>)	1060
	Spanische Flagge (<i>Callimorpha quadripunctaria</i>)	1078*
	Steinkrebs (<i>Austropotamobius torrentium</i>)	1093*
	Bachneunauge (<i>Lampetra planeri</i>)	1096
	Bitterling (<i>Rhodeus sericeus amarus</i>)	1134
	Groppe (<i>Cottus gobio</i>)	1163
	Gelbbauchunke (<i>Bombina variegata</i>)	1193
	Grünes Besenmoos (<i>Dicranum viride</i>)	1381
	Probestrecke Fischarten und Steinkrebs	

Hinweis: Die Lebensstätten der Arten sind nur innerhalb der Grenzen des FFH-Gebiets 7121-341 „Unteres Remstal und Backnanger Bucht“ dargestellt und können über diese hinausreichen.

Einzelnachweise von Arten der FFH-Richtlinie		FFH-Code
	Großer Feuerfalter (<i>Lycaena dispar</i>)	1060
	Spanische Flagge (<i>Callimorpha quadripunctaria</i>)	1078*
	Steinkrebs (<i>Austropotamobius torrentium</i>)	1093*
	Bachneunauge (<i>Lampetra planeri</i>)	1096
	Groppe (<i>Cottus gobio</i>)	1163
	Gelbbauchunke (<i>Bombina variegata</i>)	1193
	Grünes Besenmoos (<i>Dicranum viride</i>)	1381

Erhaltungsziele für Arten
Erhaltungsziele zur Erhaltung der Populationen und ihrer einzelnen Lebensstätten in ihrer derzeitigen Ausdehnung und ihrem Erhaltungszustand werden kartografisch nicht dargestellt. Diese sind im Textteil formuliert.

Entwicklungsziele für Arten der FFH-Richtlinie		FFH-Code
	Entwicklung von Lebensstätten des Großen Feuerfalters (<i>Lycaena dispar</i>) im Bereich ehemaliger bekannter Vorkommen	1060
	Entwicklung von Lebensstätten des Kammmöchs (<i>Triturus cristatus</i>), da keine Lebensstätte nachgewiesen	1166
	Entwicklung von Lebensstätten der Gelbbauchunke (<i>Bombina variegata</i>)	1193

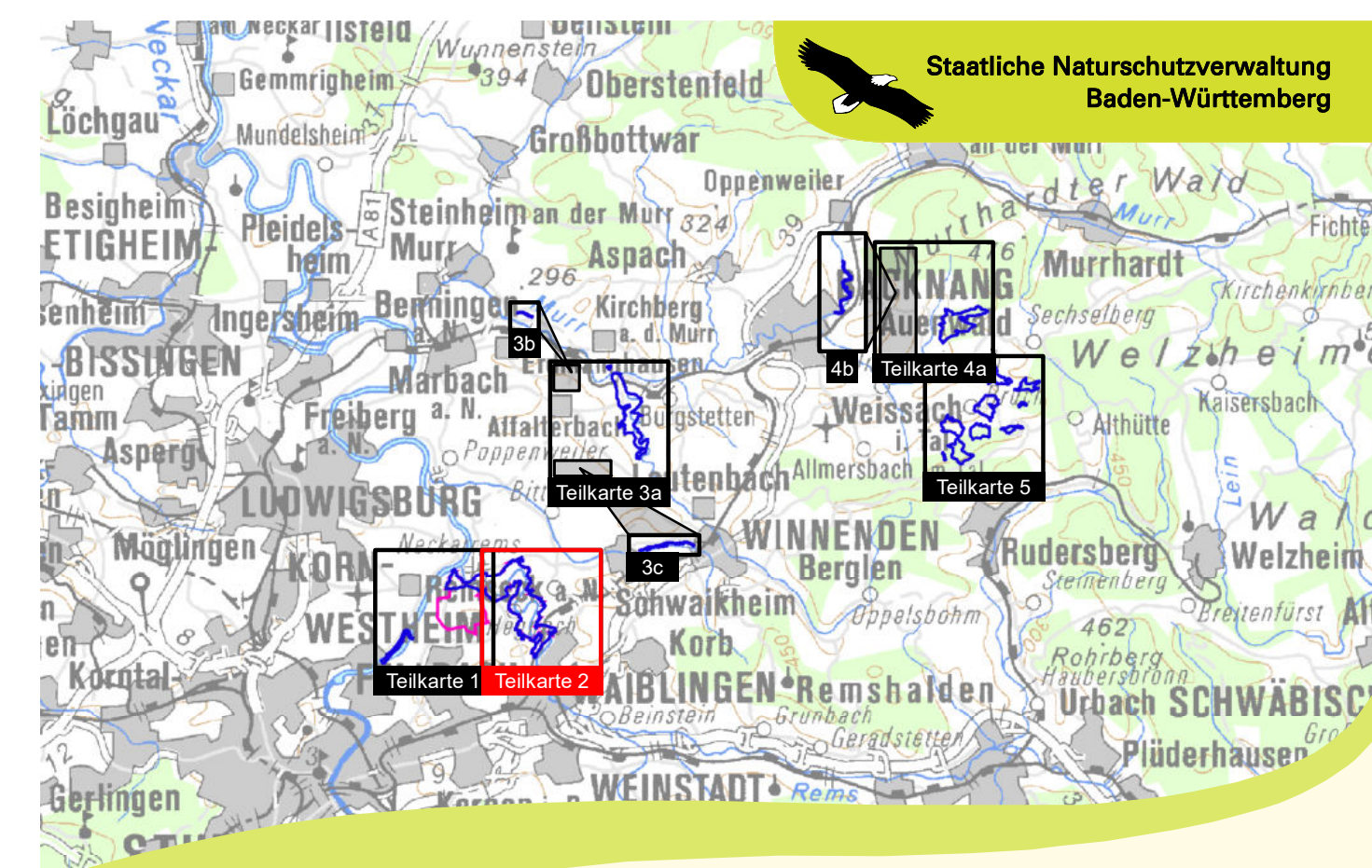
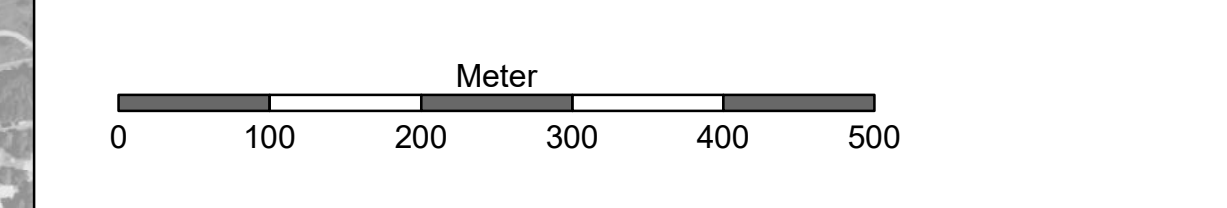
Sonstiges	
	Grenze des FFH-Gebiets
	Grenze des Vogelschutzgebiets
	Gemarkungsgrenze
	Flurstücksgrenze mit Flurstücksnummer
	Fließgewässer (nicht lagegenau)

* = prioritäre Arten

Erläuterung der Beschriftung

	FFH-Code
	Erfassungseinheit und Erhaltungszustand (MaP-Erfassung)
Bewertung:	
A -	hervorragender Erhaltungszustand
B -	guter Erhaltungszustand
C -	durchschnittlicher bis beschränkter Erhaltungszustand
k -	keine Bewertung
Nummer der Erfassungseinheit (Endziffern der Datenbanknummer)	
Bearbeiter:	
1 =	Waldmodul
2 =	Planersteller
	FFH-Code der Entwicklungsflächen

Kartengrundlage:
Topographische Karte (ÜKS00), Orthophoto (DOP), Grafikdaten aus dem Amtlichen Liegen-
schaftskatasterinformationssystem ALKIS®
© Landesamt für Geoinformation und Landentwicklung Baden-Württemberg (LGL)
(www.lgl-bw.de) Az.: 2851.9-119



Managementplan für das FFH-Gebiet
7121-341 „Unteres Remstal und Backnanger Bucht“
und das Vogelschutzgebiet
7121-442 „Unteres Remstal“



Bestands- und Zielekarte
Arten der FFH-Richtlinie
Teilkarte 2

Bearbeiter	Tier- und Landschaftsökologie Dr. J. Deuschle
Gezeichnet	M. Eng, R. Wunram
Gefertigt	30.10.2020
Stand der Kartierung	2019
Maßstab	1 : 5.000

