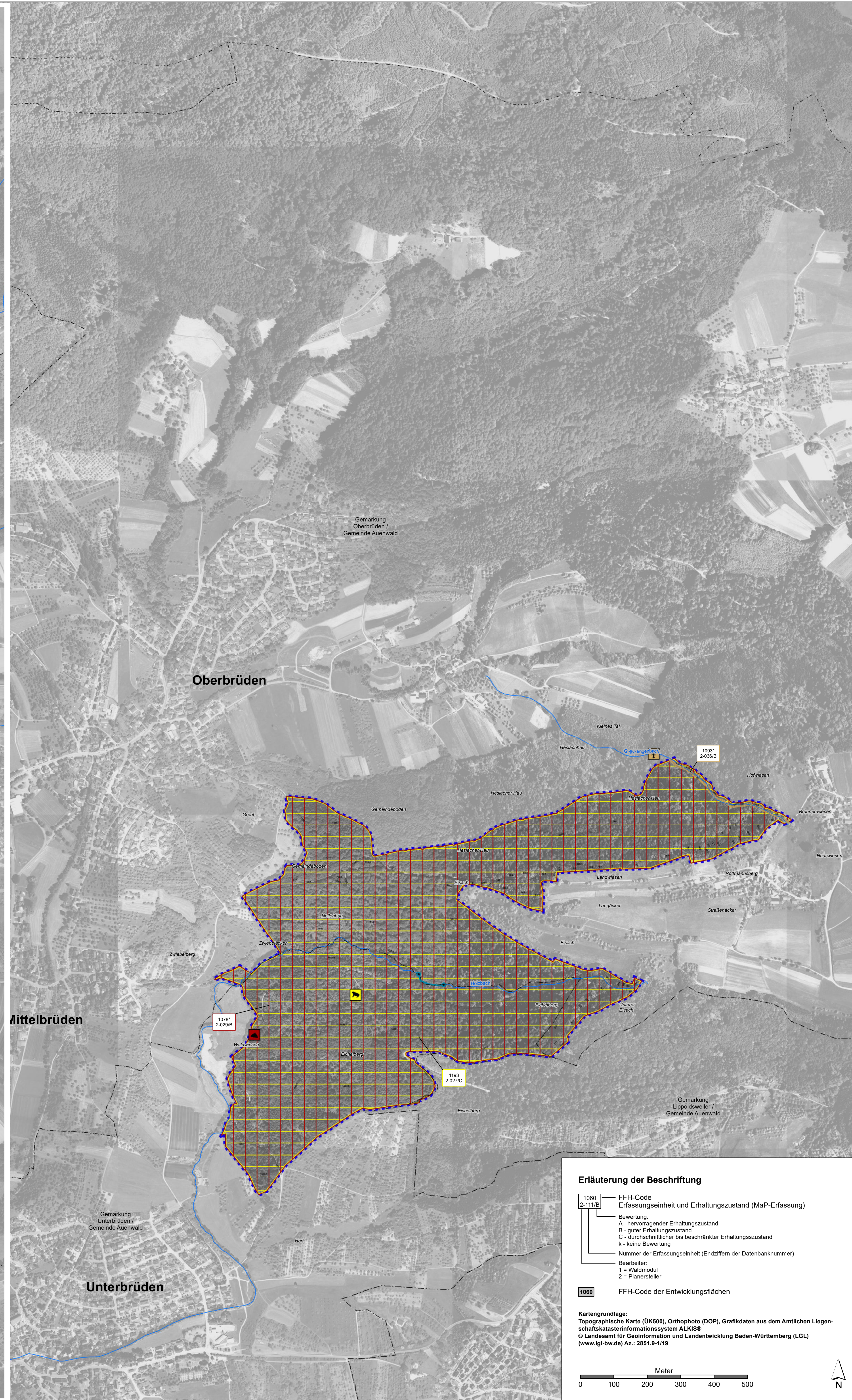
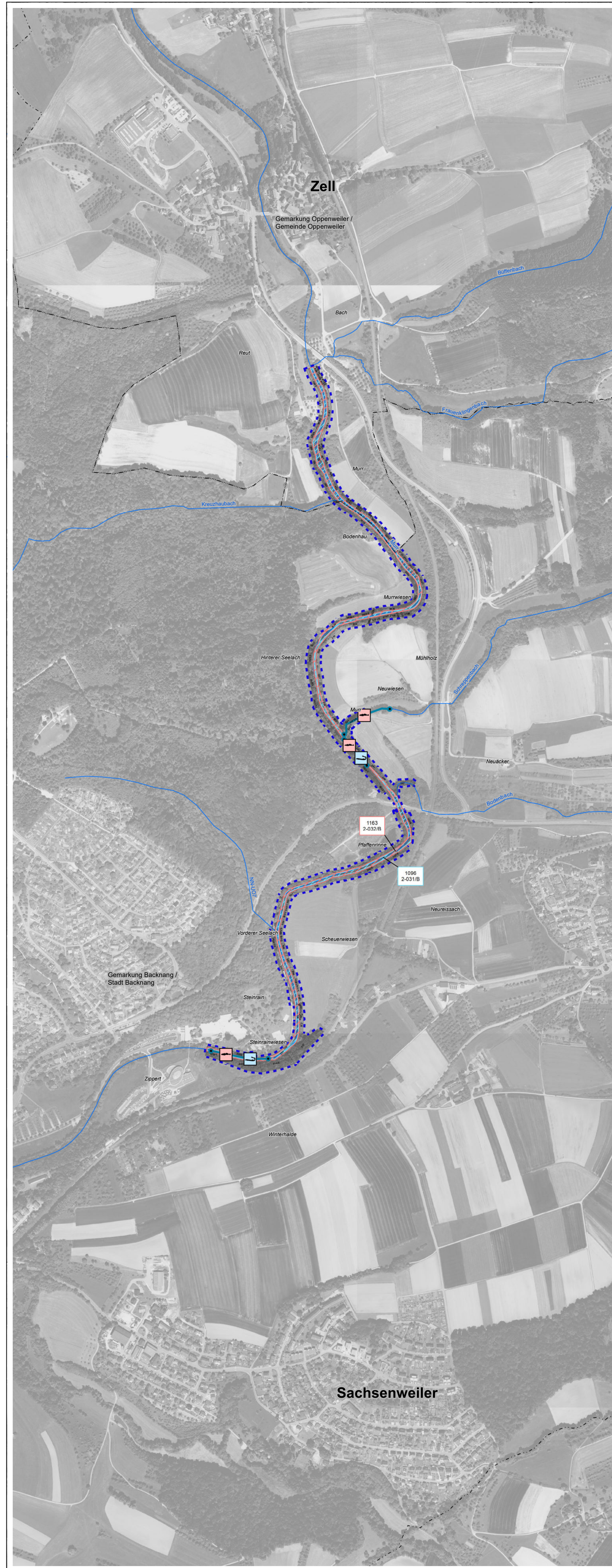


# Natura 2000-Managementplan 7121-341 „Unteres Remstal und Backnanger Bucht“



**Arten - Bestand, Erhaltungs- und Entwicklungsziele**

Lebensstätten von Arten der FFH-Richtlinie		FFH-Code
	Großer Feuerfalter ( <i>Lycaena dispar</i> )	1060
	Spanische Flagge ( <i>Callimorpha quadripunctaria</i> )	1078*
	Steinkrebs ( <i>Austropotamobius torrentium</i> )	1093*
	Bachneunauge ( <i>Lampetra planeri</i> )	1096
	Bitterling ( <i>Rhodeus sericeus amarus</i> )	1134
	Groppe ( <i>Cottus gobio</i> )	1163
	Gelbbauchunke ( <i>Bombina variegata</i> )	1193
	Grünes Besenmoos ( <i>Dicranum viride</i> )	1381
	Probestrecke Fischarten und Steinkrebs	

**Hinweis:**  
Die Lebensstätten der Arten sind nur innerhalb der Grenzen des FFH-Gebiets 7121-341 „Unteres Remstal und Backnanger Bucht“ dargestellt und können über diese hinausreichen.

Einzelnachweise von Arten der FFH-Richtlinie		FFH-Code
	Großer Feuerfalter ( <i>Lycaena dispar</i> )	1060
	Spanische Flagge ( <i>Callimorpha quadripunctaria</i> )	1078*
	Steinkrebs ( <i>Austropotamobius torrentium</i> )	1093*
	Bachneunauge ( <i>Lampetra planeri</i> )	1096
	Groppe ( <i>Cottus gobio</i> )	1163
	Gelbbauchunke ( <i>Bombina variegata</i> )	1193
	Grünes Besenmoos ( <i>Dicranum viride</i> )	1381

**Erhaltungsziele für Arten**

Erhaltungsziele zur Erhaltung der Populationen und ihrer einzelnen Lebensstätten in ihrer derzeitigen Ausdehnung und ihrem Erhaltungszustand werden kartografisch nicht dargestellt. Diese sind im Textteil formuliert.

Entwicklungsziele für Arten der FFH-Richtlinie		FFH-Code
	Entwicklung von Lebensstätten des Großen Feuerfalters ( <i>Lycaena dispar</i> ) im Bereich ehemaliger bekannter Vorkommen	1060
	Entwicklung von Lebensstätten des Kammmolchs ( <i>Triturus cristatus</i> ), da keine Lebensstätte nachgewiesen	1166
	Entwicklung von Lebensstätten der Gelbbauchunke ( <i>Bombina variegata</i> )	1193

**Sonstiges**

- Grenze des FFH-Gebiets
- Grenze des Vogelschutzgebiets
- Gemarkungsgrenze
- Flurstücksgrenze mit Flurstücksnummer
- Fließgewässer (nicht lagegenau)

\* = prioritäre Arten

**Erläuterung der Beschriftung**

1060 — FFH-Code  
(2-1110) — Erfassungseinheit und Erhaltungszustand (MaP-Erfassung)

Bewertung:  
A - hervorragender Erhaltungszustand  
B - guter Erhaltungszustand  
C - durchschnittlicher bis beschränkter Erhaltungszustand  
k - keine Bewertung

Nummer der Erfassungseinheit (Endziffern der Datenbanknummer)

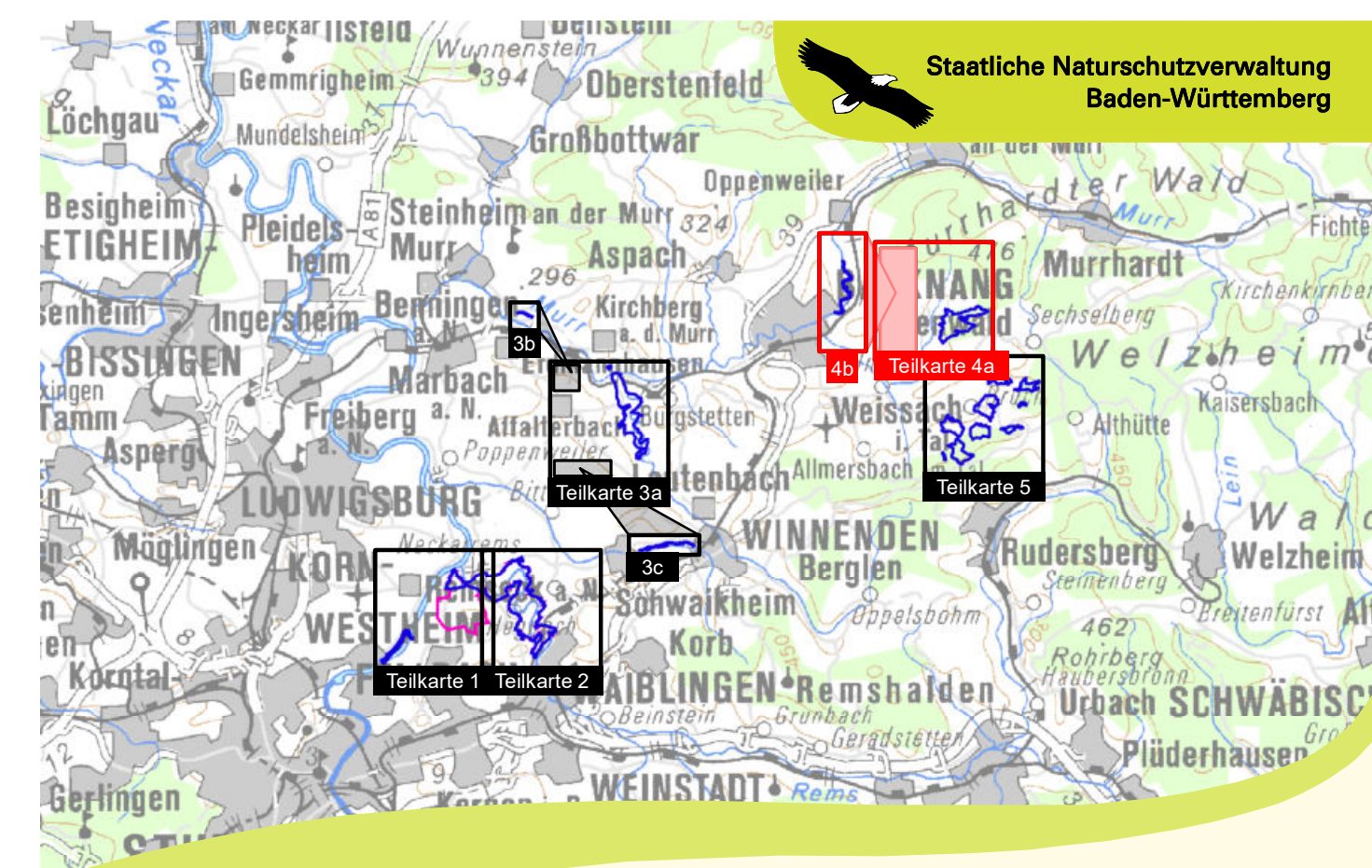
Bearbeiter:  
1 = Waldinstand  
2 = Planersteller

1060 — FFH-Code der Entwicklungsflächen

**Kartengrundlage:**  
Topographische Karte (ÜK500), Orthophoto (DOP), Grafikdaten aus dem Amtlichen Liegenschaftskatasterinformationssystem ALKIS®  
© Landesamt für Geoinformation und Landentwicklung Baden-Württemberg (LGL) (www.lgl-bw.de) Az.: 2851.9-119

Meter  
0 100 200 300 400 500

N



Managementplan für das FFH-Gebiet 7121-341 „Unteres Remstal und Backnanger Bucht“ und das Vogelschutzgebiet 7121-442 „Unteres Remstal“

**Bestands- und Zielekarte Arten der FFH-Richtlinie**  
Teilkarte 4

Bearbeiter: Tier- und Landschaftsökologie Dr. J. Deuschle  
Gezeichnet: M. Eng, R. Wunram  
Gefertigt: 30.10.2020  
Stand der Kartierung: 2019  
Maßstab: 1 : 5.000

