

Natura 2000-Managementplan 7218-341 „Calwer Heckengäu“



Lebensraumtypen – Bestand, Erhaltungs- und Entwicklungsziele

Erfassungseinheiten und Erhaltungsziele

Süßwasserlebensräume	FFH-Code
Natürliche nährstoffreiche Seen	3150
Fließgewässer mit flutender Wasservegetation	3260
Schlammige Flussumfer mit Pioniervegetation	3270

Hartlaubgebüsche	FFH-Code
Wacholderheiden	5130

Natürliches und naturnahes Grasland	FFH-Code
Kalk-Pionierrasen	*6110
Kalk-Magerrasen	6212
Kalk-Magerrasen (orchideenreiche Bestände)	*6212
Pfeifengraswiesen	6410
Feuchte Hochstaudenfluren	6431
Magere Flachland-Mähwiesen	6510

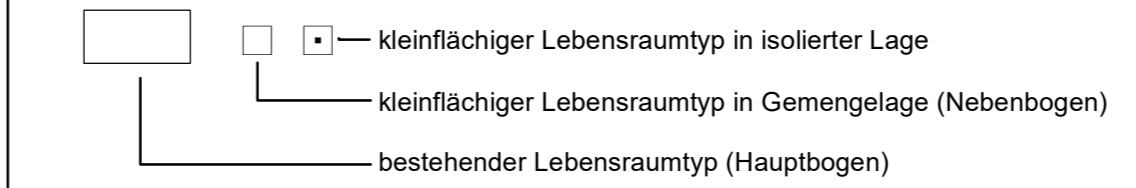
Hoch- und Niedermoore	FFH-Code
Kalktuffquellen	*7220

Felsige Lebensräume und Höhlen	FFH-Code
Kalkfelsen mit Felsspaltenvegetation	8210
Höhlen und Balmen	8310

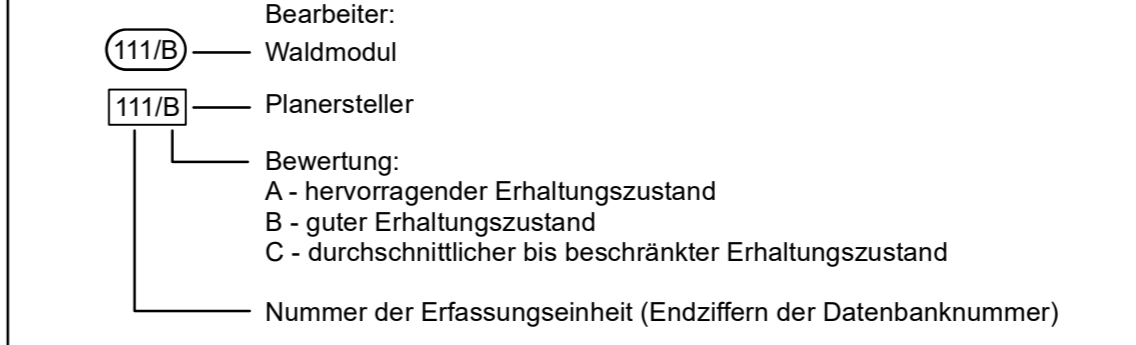
Wälder	FFH-Code
Waldmeister-Buchenwälder	9130
Auenwälder mit Erle, Esche, Weide	*91E0

Grundsätzliches Erhaltungsziel ist die Erhaltung der Lebensraumtypen in ihrer derzeitigen Ausdehnung und ihrem Erhaltungszustand. Weitere Erhaltungsziele zur Erhaltung der Lebensraumtypen in ihrer derzeitigen Ausdehnung und ihrem Erhaltungszustand werden kartografisch nicht dargestellt. Diese sind im Textteil formuliert.

Erläuterung der Symbolisierung



Erläuterung der Beschriftung

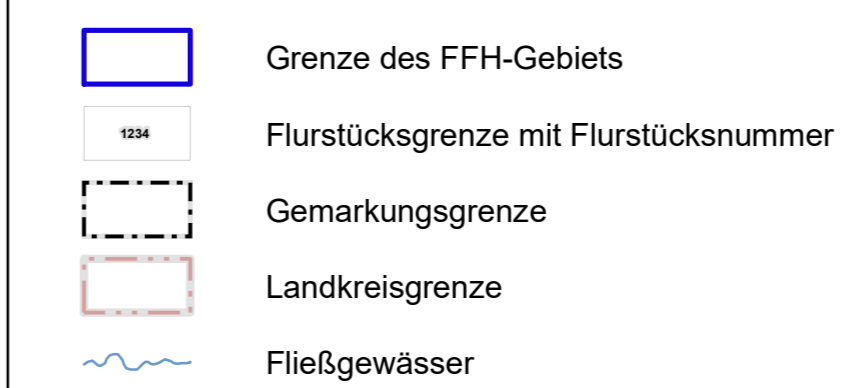


Wiederherstellung von Lebensraumtypen	FFH-Code
Magere Flachland-Mähwiesen	6510

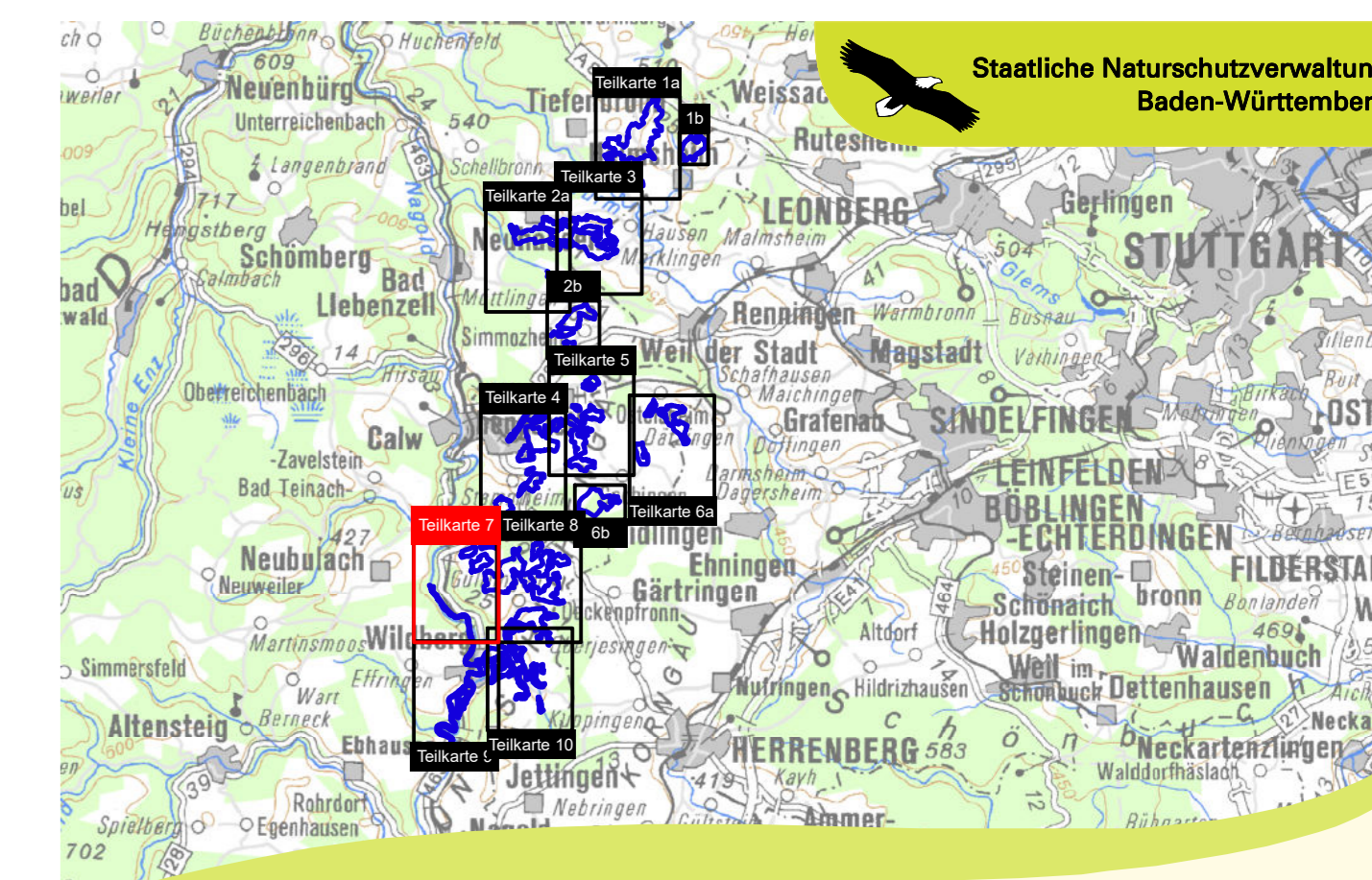
Entwicklungsziele von Lebensraumtypen	FFH-Code
Entwicklung des Lebensraumtyps Natürliche nährstoffreiche Seen	3150
Entwicklung des Lebensraumtyps Wacholderheiden	5130
Entwicklung des Lebensraumtyps Kalk-Magerrasen	6212
Entwicklung des Lebensraumtyps Pfeifengraswiesen	6410
Entwicklung des Lebensraumtyps Feuchte Hochstaudenfluren	6431
Entwicklung des Lebensraumtyps Magere Flachland-Mähwiesen	6510
Entwicklung des Lebensraumtyps Auenwälder mit Erle, Esche, Weide	*91E0

Entwicklungsziele zur Optimierung des derzeitigen Zustands werden kartografisch nicht dargestellt. Diese sind im Textteil formuliert.

Sonstiges



Kartengrundlage: Übersichtskarte (DK50), Digitales Orthophoto (DOP), Grafiken aus dem Antiquarischen Liegenschaftskatasterinformationssystem ALKIS © Landesamt für Geoinformation und Landentwicklung Baden-Württemberg (LGL) (www.lgl.bw.de) Az.: 2851.9-1/19



Managementplan für das FFH-Gebiet 7218-341 „Calwer Heckengäu“

Bestands- und Zielekarte Lebensraumtypen der FFH-Richtlinie

Teilkarte 7

Bearbeiter: ARGE FFH-Management
Tier- und Landschaftsökologie Dr. J. Deuschle
IUP (Institut f. Umweltpolitik) Prof. Dr. K. Redl
M. Eng. R. Wunram
Gezeichnet: 11.12.2020
Stand der Kartierung: 2012
Maßstab: 1:5.000

* = prioritäre Lebensraumtypen

