# Natura 2000-Managementplan FFH-Gebiet 7216-341 "Unteres Murgtal und Seitentäler"

Blatt 4

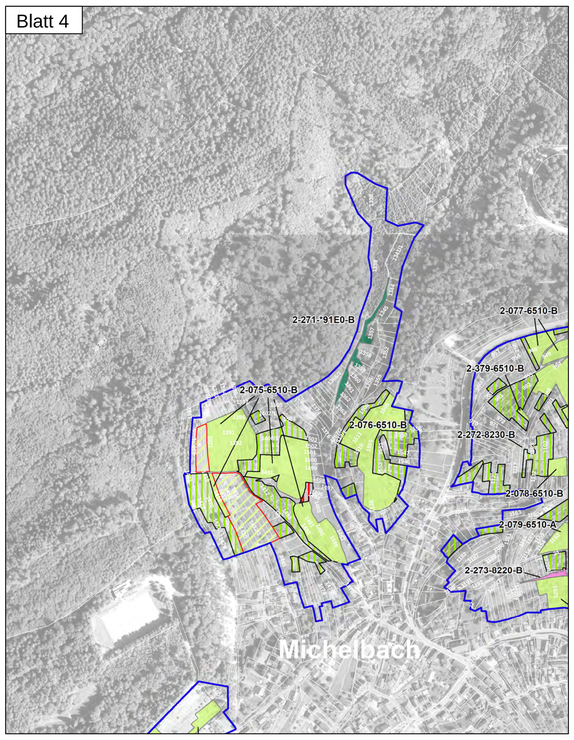


Blatt 5

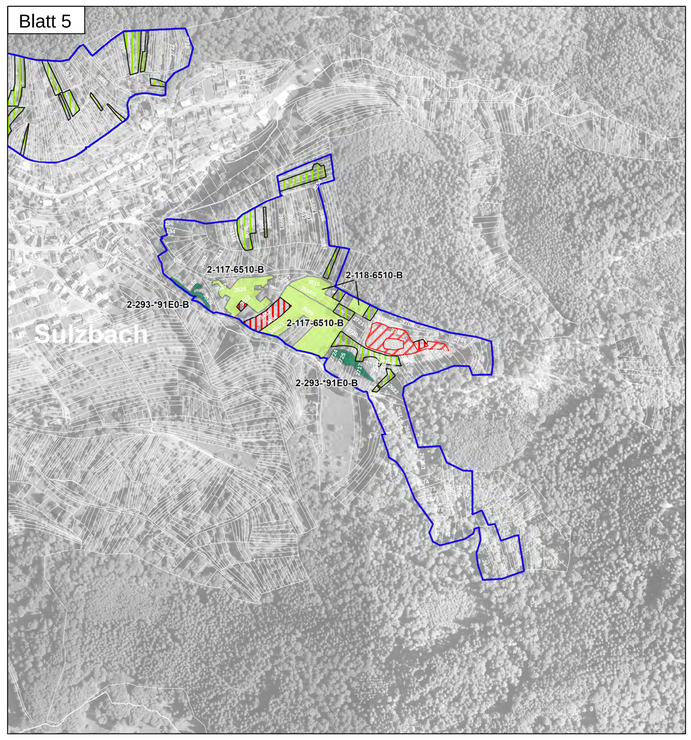


Blatt 6

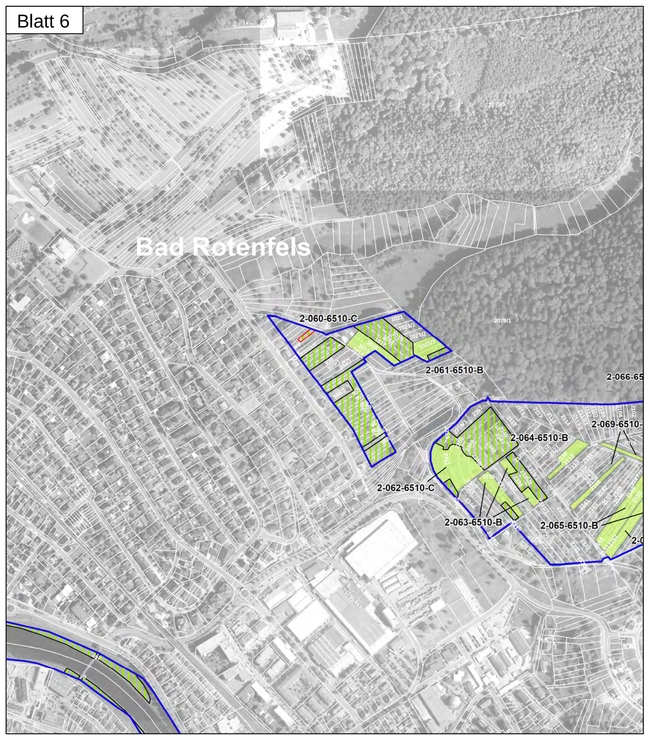


Blatt 7

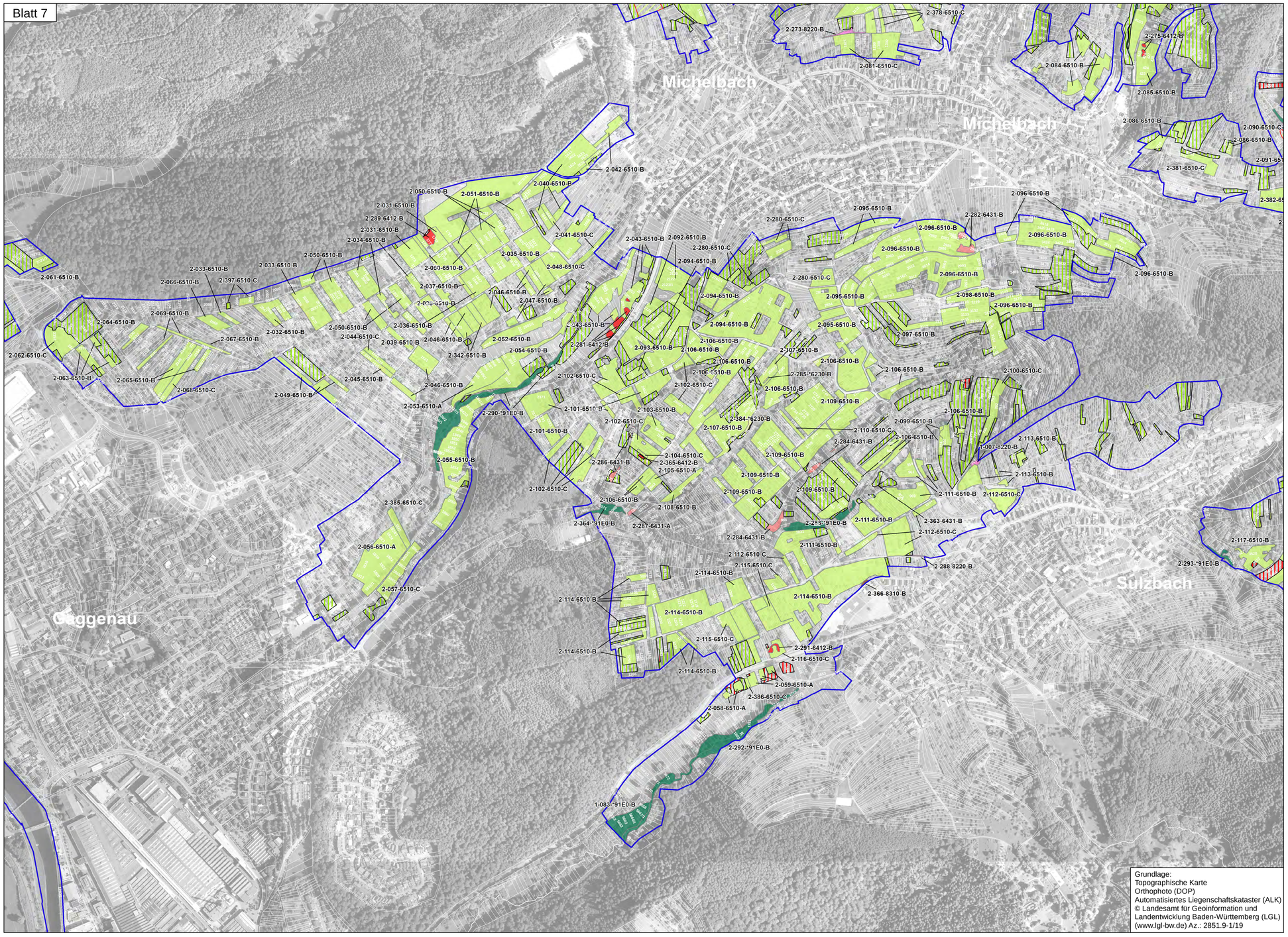


Grundlage:
Topographische Karte
Orthophoto (DOP)
Automatisiertes Liegenschaftskataster (ALK)
© Landesamt für Geoinformation und Landentwicklung Baden-Württemberg (LGL) (www.lgl-bw.de) Az.: 2851.9-1/19

## Lebensraumtypen

| | | |
|---|---|---|
| | 3260 | Fließgewässer mit flutender Wasservegetation |
| | 4030 | Trockene Heiden |
| | *6230 | Artenreiche Borstgrasrasen |
| | 6410 | Pfeifengraswiesen |
| | 6430 | Feuchte Hochstaudenfluren |
| | 6510 | Magere Flachland -Mähwiesen |
| | 8150 | Silikatschutthalden |
| | 8220 | Silikatfelsen mit Felsspaltenvegetation |
| | 8230 | Pionierrasen auf Silikatfelskuppen |
| | 8310 | Höhlen |
| | 9110 | Hainsimsen-Buchenwald |
| | 9130 | Waldmeister-Buchenwälder |
| | *9180 | Schlucht- und Hangmischwälder |
| | *91E0 | Auenwälder mit Erle, Esche, Weide |

2-001-6510-A

- Bewertung: A - hervorragender Erhaltungszustand
  B - guter Erhaltungszustand
  C - durchschnittlicher Erhaltungszustand
- LRT-Code
- Endziffer der Datenbanknummer
- Bearbeiter: 1 = Waldmodul, 2 = MaP-Ersteller

### Erhaltungsziel

Generelles Erhaltungsziel ist die Erhaltung der Lebensraumtypen in ihrer räumlichen Ausdehnung sowie in einem günstigen Erhaltungszustand einschließlich ihrer charakteristischen Arten.

Dies schließt auch die Wiederherstellung von LRT ein, bei denen im Vergleich zu früheren Kartierungen ein Verlust bzw. eine Verschlechterung des Erhaltungszustands eingetreten ist.

- Wiederherstellung des LRT 4030 - Trockene Heiden
- Wiederherstellung des LRT *6230 - Artenreiche Borstgrasrasen
- Wiederherstellung des LRT 6410 - Pfeifengraswiesen
- Wiederherstellung des LRT 6510 - Magere Flachland-Mähwiesen

### Entwicklungsziel

Verbesserung des derzeitigen Zustands (in Verbindung mit der jeweiligen Signatur des Lebensraumtyps, s.o.)

Entwicklung zusätzlicher Bestände von

| | | |
|---|---|---|
| | 4030 | Trockene Heiden |
| | *6230 | Artenreiche Borstgrasrasen |
| | 6410 | Pfeifengraswiesen |
| | 6510 | Magere Flachland -Mähwiesen |
| | 8230 | Pionierrasen auf Silikatfelskuppen |

### Grenzen

FFH-Gebiet "Unteres Murgtal und Seitentäler"

Flurstück mit Bezeichnung

Gemeindegrenze

0 50 100 200 300 400 500 Meter

N

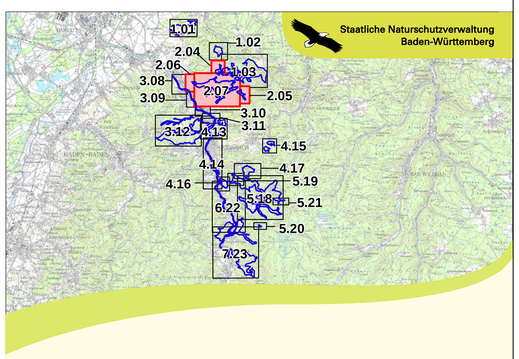


**Managementplan**
**für das FFH-Gebiet 7216-341**
**"Unteres Murgtal und Seitentäler"**

NATURA 2000

## Karte 2 a: Bestands- und Zielekarte

## FFH-Lebensraumtypen - Teilkarte 2

Blatt 4 - 7

| | |
|---|---|
| **Bearbeiter** | K.-B. Kühnapfel |
| **Gezeichnet** | Thorsten Hübl |
| **Gefertigt** | 02.11.2020 |
| **Stand der Kartierung** | 02.11.2020 |
| **Maßstab** | 1 : 5.000 |

gefördert mit Mitteln der EU

Baden-Württemberg
REGIERUNGSPRÄSIDIUM KARLSRUHE