Natura 2000-Managementplan FFH-Gebiet 7216-341 "Unteres Murgtal und Seitentäler"

Blatt 1

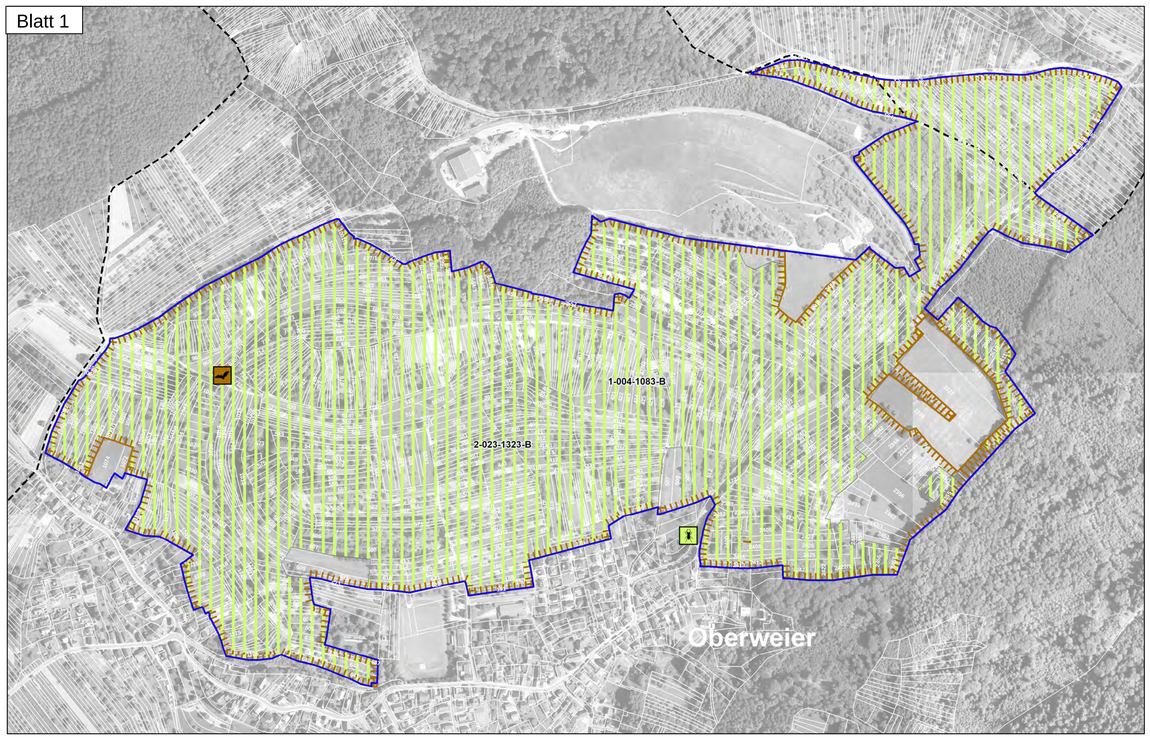

Blatt 2

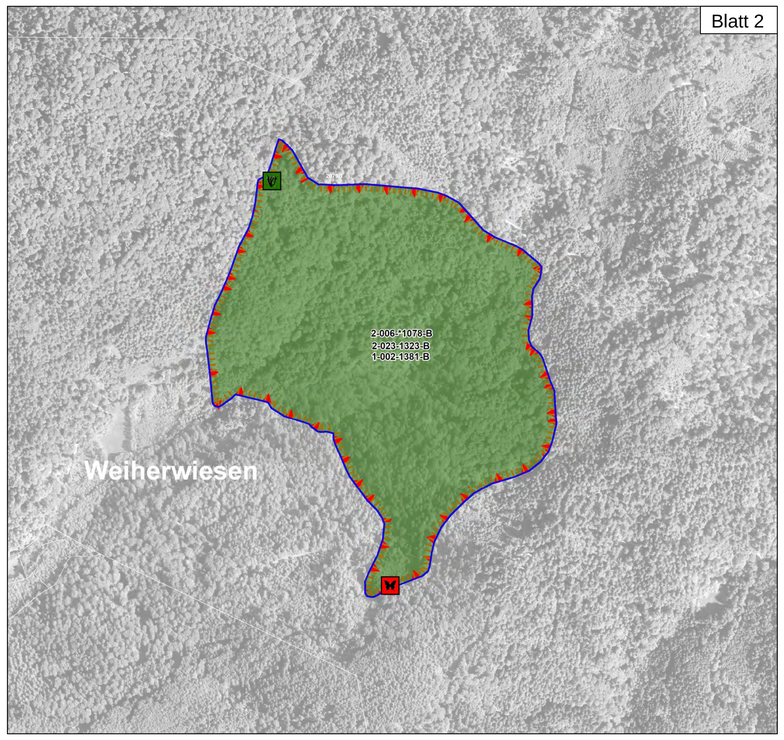

Blatt 3

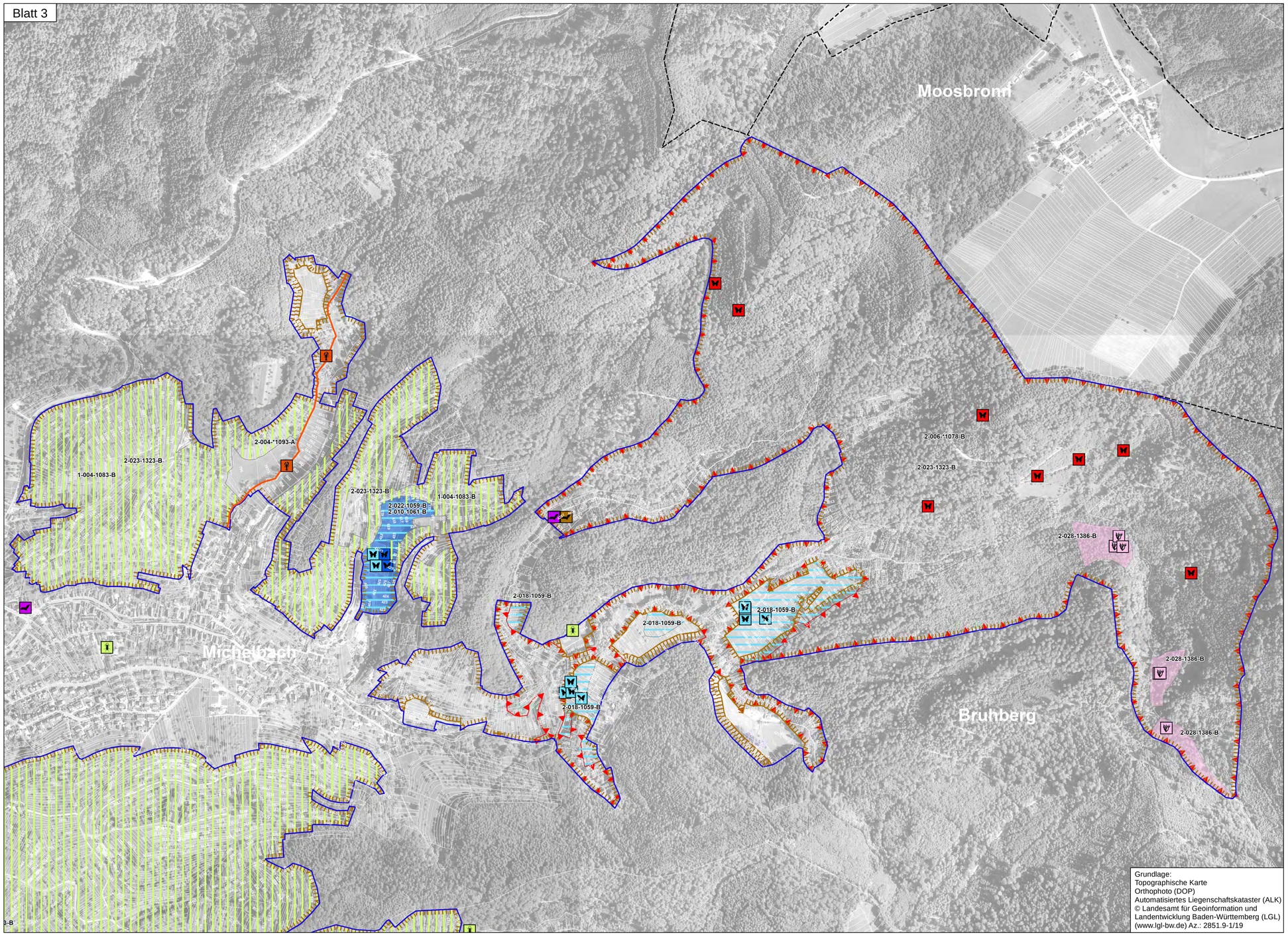

Grundlage:
Topographische Karte
Orthophoto (DOP)
Automatisiertes Liegenschaftskataster (ALK)
© Landesamt für Geoinformation und Landentwicklung Baden-Württemberg (LGL) (www.lgl-bw.de) Az.: 2851.9-1/19

Lebensstätten

Lebensstätte | Fundpunkt

- Heller Wiesenknopf-Ameisen-Bläuling [1059]
- Dunkler Wiesenknopf-Ameisenbläuling [1061]
- Spanische Flagge [1078]
- Hirschkäfer [1083]
- Steinkrebs [1093]
- Meerneunauge [1095]
- Bachneunauge [1096]
- Flussneunauge [1099]
- Lachs [1106]
- Groppe [1163]
- Gelbbauchunke [1193]
- Wimperfledermaus [1321] Jagdgebiet 2-024-1321-(B) - wird nicht dargestellt
- Bechsteinfledermaus [1323]
- Großes Mausohr [1324] Jagdgebiet 2-025-1324-(B) - wird nicht dargestellt
- Grünes Besenmoos [1381]
- Grünes Koboldmoos [1386]
- Rogers Goldhaarmoos [1387]

2-016-1059-B
- Bewertung: A - hervorragender Erhaltungszustand; B - guter Erhaltungszustand; C - durchschnittlicher Erhaltungszustand
- Artcode
- Endziffer der Datenbanknummer
- Bearbeiter: 1 = Waldmodul, 2 = MaP-Ersteller

Wanderhindernisse

Erhaltungsziele

Generelles Erhaltungsziel ist die Erhaltung der Lebensstätten der Arten in ihrer räumlichen Ausdehnung sowie die Erhaltung der Arten in einem günstigen Erhaltungszustand.

Dies schließt auch die Wiederherstellung von Lebensstätten ein, bei denen im Vergleich zu früheren Kartierungen ein Verlust bzw. eine Verschlechterung des Erhaltungszustands eingetreten ist.

Entwicklungsziele

Verbesserung des derzeitigen Zustands

Entwicklung zusätzlicher Lebensstätten von
- Steinkrebs [1093]
- Heller Wiesenknopf-Ameisen-Bläuling [1059]
- Dunkler Wiesenknopf-Ameisenbläuling [1061]

Probestellen werden im Bericht auf gesonderter Karte dargestellt.

Grenzen

FFH-Gebiet "Unteres Murgtal und Seitentäler"

Flurstück mit Bezeichnung

Gemeindegrenze

0 50 100 200 300 400 500 Meter

N

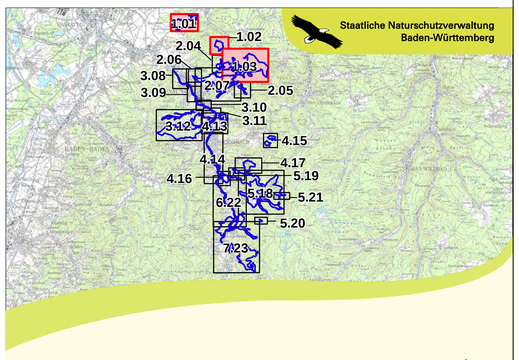

Managementplan
für das FFH-Gebiet 7216-341
"Unteres Murgtal und Seitentäler"

NATURA 2000

Karte 2 b: Bestands- und Zielekarte

Lebensstätten - Teilkarte 1

Blatt 1 - 3

Bearbeiter	K.-B. Kühnapfel
Gezeichnet	Thorsten Hübl
Gefertigt	02.11.2020
Stand der Kartierung	02.11.2020
Maßstab	1 : 5.000

gefördert mit Mitteln der EU

Baden-Württemberg
REGIERUNGSPRÄSIDIUM KARLSRUHE