











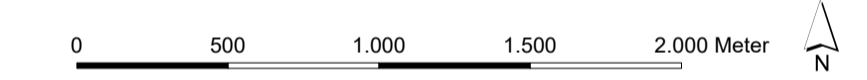


# Natura 2000-Managementplan „Hochschwarzwald um den Feldberg und Bernauer Hochtal“

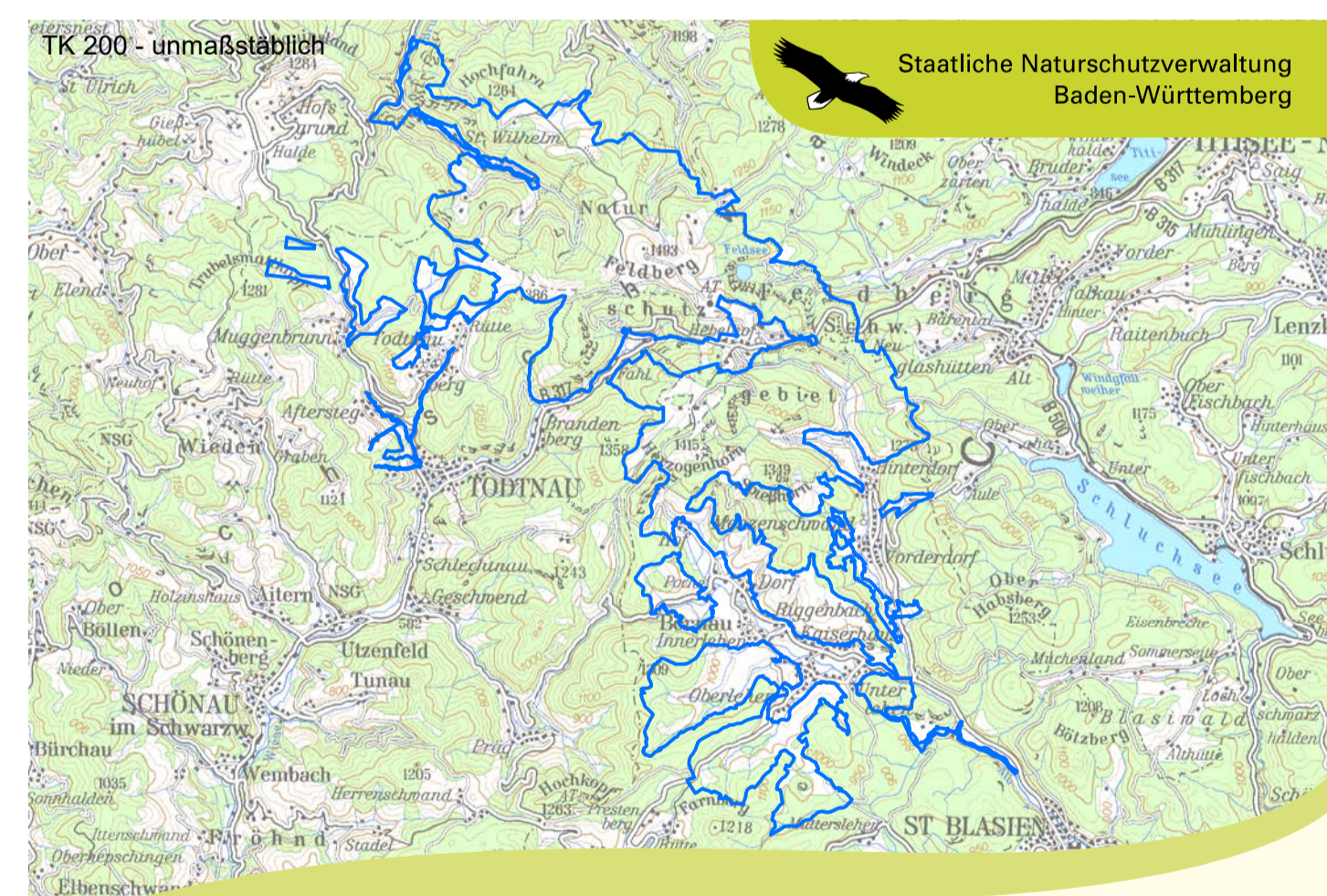
## - Übersichtskarte Schutzgebiete -

-  FFH-Gebiet 8114-311 „Hochschwarzwald um den Feldberg und Bernauer Hochtal“
-  Vogelschutzgebiet „Südschwarzwald“
-  Biosphärengebiet „Schwarzwald“
-  Naturschutzgebiet
-  Landschaftsschutzgebiet
-  Bannwald
-  Schonwald
-  Naturdenkmal (flächenhaft)
-  Gesetzlich geschützte Biotope im Offenland (§ 30 BNatSchG)
-  Gesetzlich geschützte Biotope im Wald (§ 30 BNatSchG und/oder § 30a LWaldG)
-  Gemeindegrenze
-  Kartenblätter Bestands- und Maßnahmenkarten

Es sind nur Schutzgebiete und Biotope innerhalb des FFH-Gebiets dargestellt.



Grundlage:  
Topographische Karte 1:25.000 (TK25) und 1:200.000 (TK 200) © Landesamt für  
Geoinformation und Landentwicklung Baden-Württemberg  
(www.lgi-bw.de) Az.: 2351, 5-1/18



Managementplan für das FFH-Gebiet 8114-311  
„Hochschwarzwald um den Feldberg und Bernauer Hochtal“



### Übersichtskarte Schutzgebiete Karte 1

Bearbeiter	IFG & WWL, Bad Krozingen
Gezeichnet	Frank Armbruster
Gefertigt	01. März 2021
Maßstab	1:25.000



Dieses Projekt wird von  
der Europäischen Union  
kofinanziert (ELER).