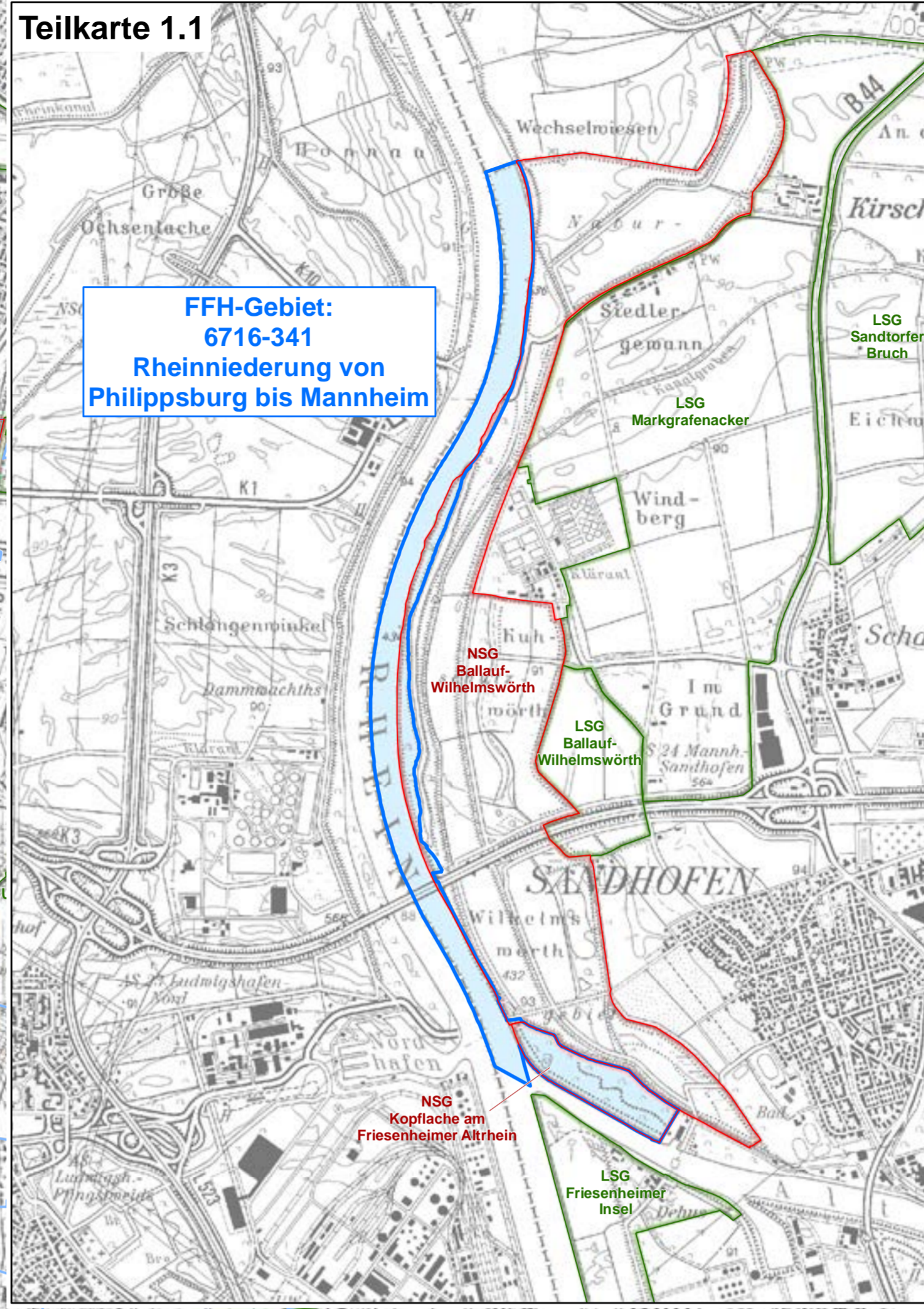
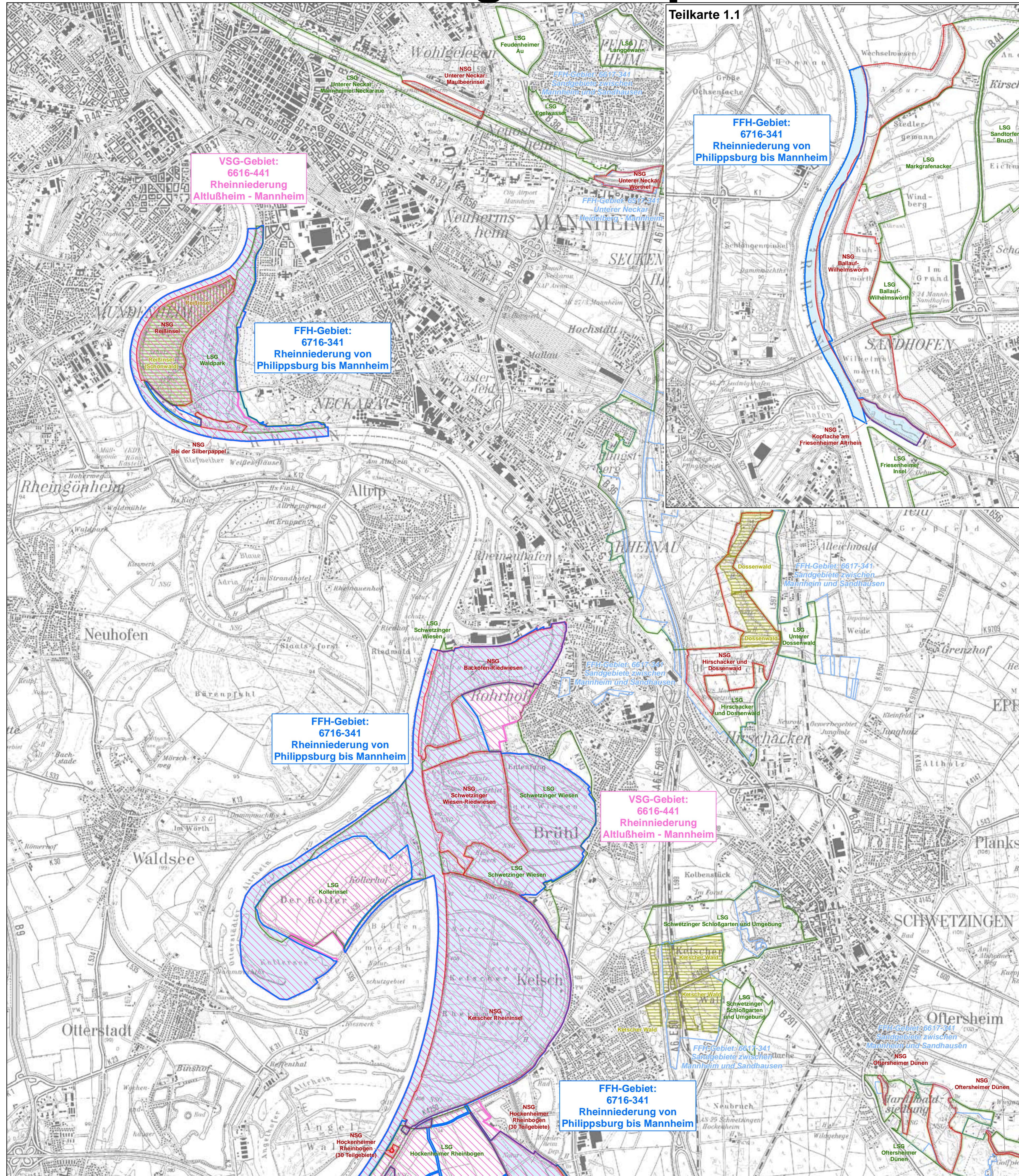


Natura 2000-Managementplan



LEGENDE

Schutzkategorien Natura 2000

- FFH-Gebiet 7519-342 Rheinniederung von Philippsburg bis Mannheim
- Vogelschutzgebiete (VSG) 6717-401 "Wagbniederung" und 6616-441 "Rheinniederung Altlußheim - Mannheim"
- benachbarte FFH-Gebiete
- benachbarte Vogelschutzgebiete (VSG)

Natur- und Landschaftsschutzgebiete

- Naturschutzgebiet (NSG)
- Landschaftsschutzgebiet (LSG)

Waldschutzgebiete

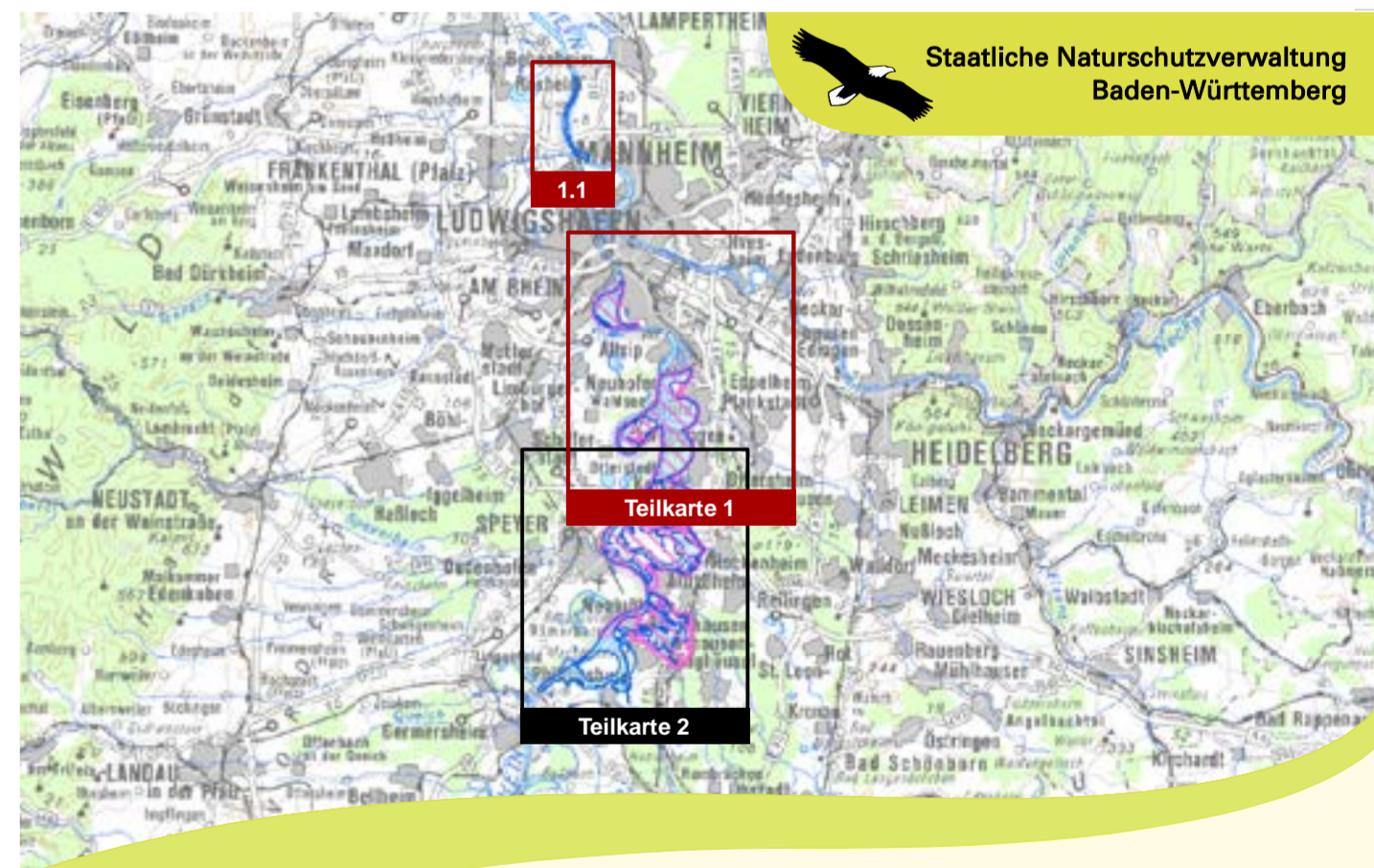
- Bannwald
- Schonwald

Grundlage:

Topographische Karte 1:50.000 (TK50)

© Landesamt für Geoinformation und Landentwicklung Baden-Württemberg (LGL) (www.lgl-bw.de) Az.: 2851.9-1/19

0 500 1.000 2.000 3.000 Meter



Managementplan für das FFH-Gebiet 6716-341 "Rheinniederung von Philippsburg bis Mannheim" und für die Vogelschutzgebiete 6717-401 "Wagbniederung" und 6616-441 "Rheinniederung Altlußheim - Mannheim"



Übersichtskarte
Teilkarte 1

Bearbeiter Dr. V. Späth - ILN Bühl
Gezeichnet U. Mader - ILN Bühl
Gefertigt 15. 02. 2021
Stand der Kartierung 19. 06. 2013
Maßstab 1 : 25.000

