Natura 2000-Managementplan

Karte A

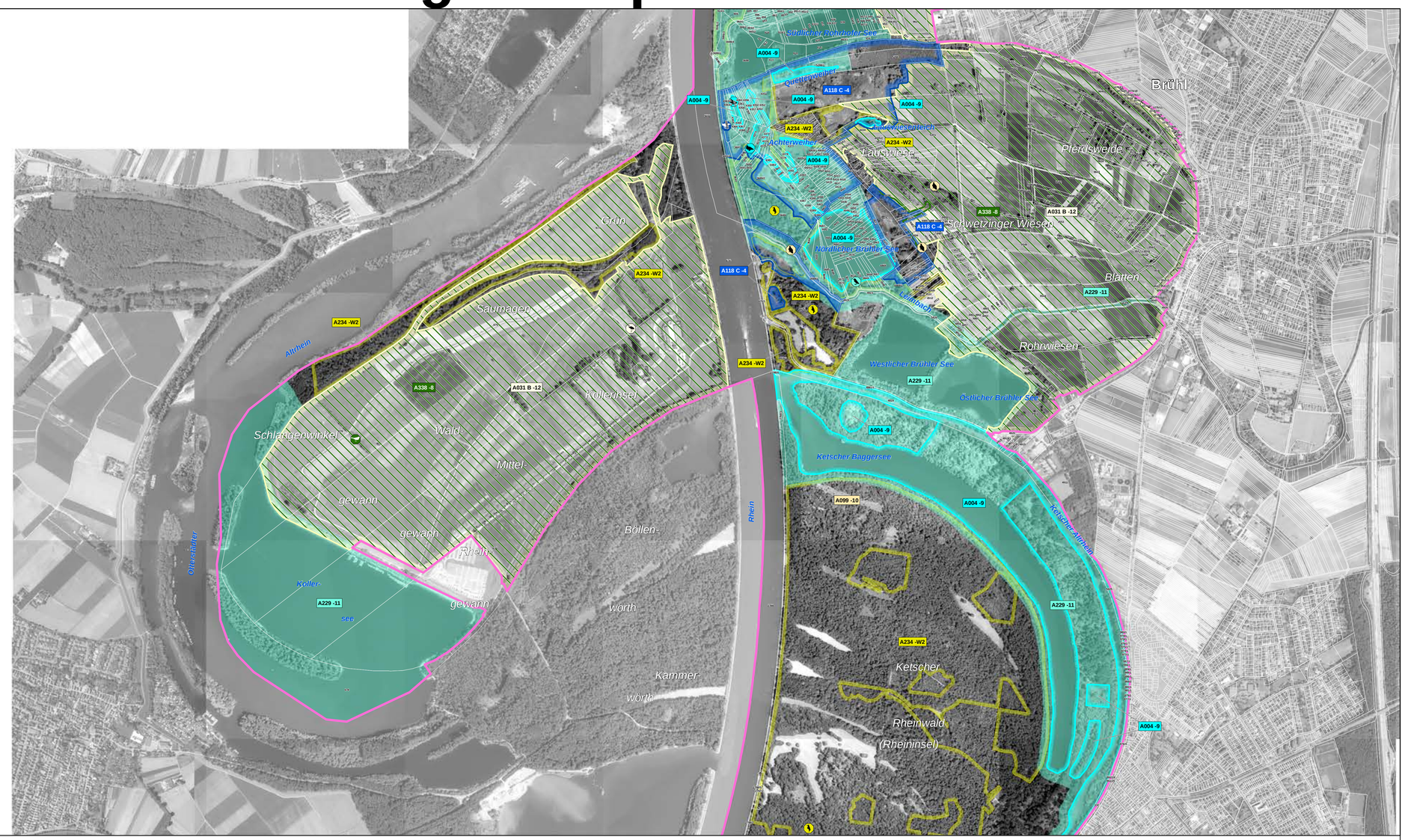

Karte B

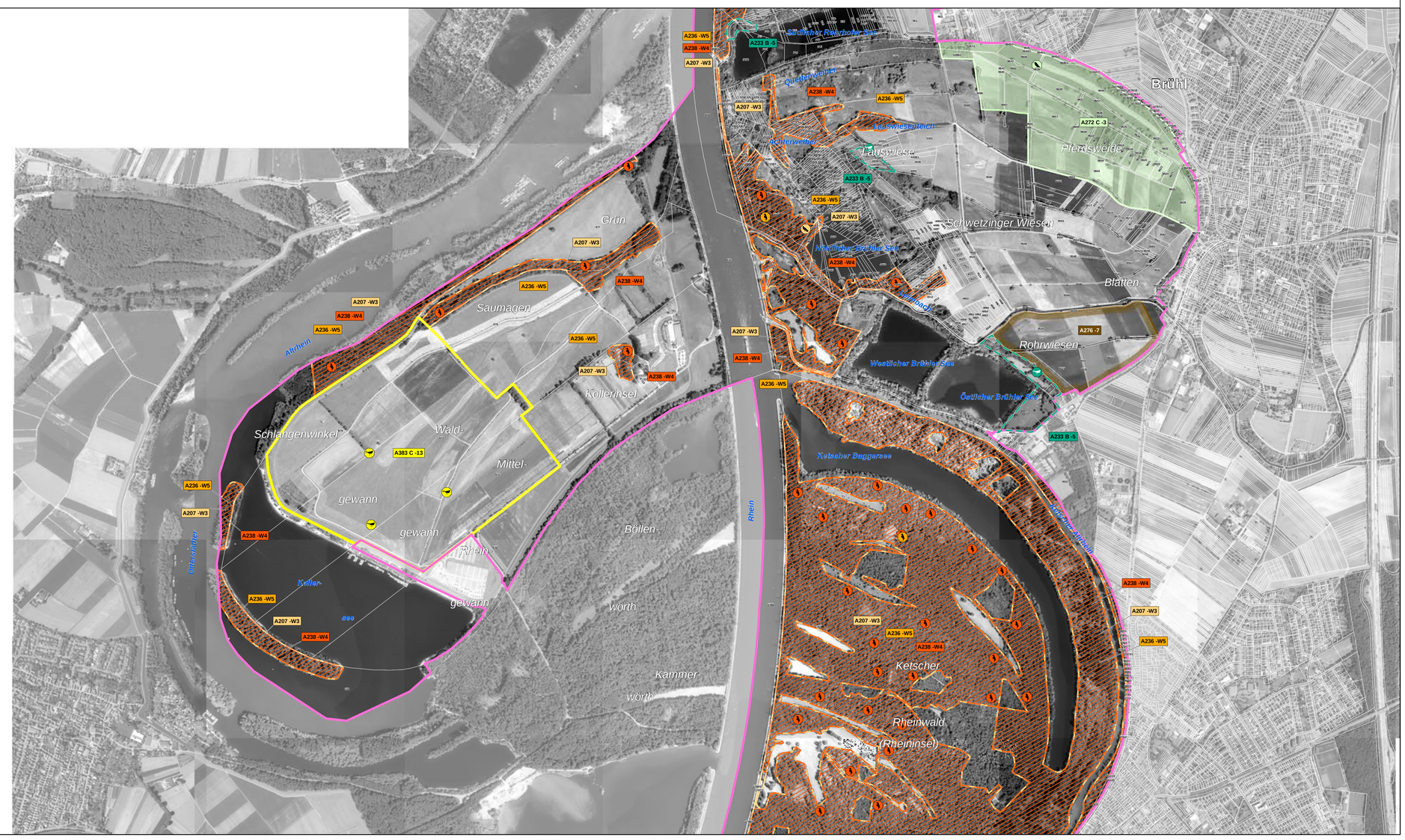

LEGENDE

Legende für Karte A (obere Karte)

Arten: Bestand (Lebensstätten / Artfundpunkte) und Erhaltungsziele

Erhaltung der Populationen und ihrer Lebensstätten in ihrem derzeitigen Zustand bzw. Aufwertung der verschlechterten Populationen und ihrer Lebensstätten

A004 - Zwergtaucher (*Tachybaptus ruficollis*)

Der Erhaltungszustand der Art wird aufgrund der Erfassungsmethodik nicht bewertet.

A031 - Weißstorch (*Ciconia ciconia*)

A099 - Baumfalke (*Falco subbuteo*)

Der Erhaltungszustand der Art wird aufgrund der Erfassungsmethodik nicht bewertet.
Die Lebensstätte umfaßt das gesamte Vogelschutzgebiet.

A118 - Wasserralle (*Rallus aquaticus*)

A142 - Kiebitz (*Vanellus vanellus*)

A229 - Eisvogel (*Alcedo atthis*)

Der Erhaltungszustand der Art wird aufgrund der Erfassungsmethodik nicht bewertet.

A234 - Grauspecht (*Picus canus*)

Der Erhaltungszustand der Art wird aufgrund der Erfassungsmethodik nicht bewertet.

A338 - Neuntöter (*Lanius collurio*)

Der Erhaltungszustand der Art wird aufgrund der Erfassungsmethodik nicht bewertet.

Legende für Karte B (untere Karte)

Arten: Bestand (Lebensstätten / Artfundpunkte) und Erhaltungsziele

Erhaltung der Populationen und ihrer Lebensstätten in ihrem derzeitigen Zustand bzw. Aufwertung der verschlechterten Populationen und ihrer Lebensstätten

A029 - Purpurreiher (*Ardea purpurea*)

A081 - Rohrweihe (*Circus aeruginosus*)

A207 - Hohltaube (*Columba oenas*)

Der Erhaltungszustand der Art kann aufgrund der Erfassungsmethodik nicht bewertet werden.
Lebensstätte von Schwarzspecht und Hohltaube sind identisch.

A233 - Wendehals (*Jynx torquilla*)

A236 - Schwarzspecht (*Dryocopus martius*)

Der Erhaltungszustand der Art kann aufgrund der Erfassungsmethodik nicht bewertet werden.
Lebensstätte von Schwarzspecht und Hohltaube sind identisch.

A238 - Mittelspecht (*Dendrocopos medius*)

Der Erhaltungszustand der Art wird aufgrund der Erfassungsmethodik nicht bewertet.

A272 - Blaukehlchen (*Luscinia svecica*)

A276 - Schwarzkehlchen (*Saxicola rubicola*)

Der Erhaltungszustand der Art wird aufgrund der Erfassungsmethodik nicht bewertet.

A383 - Grauammer (*Emberiza calandra*)

Legende für beide Karten

Erläuterung des Kürzels

A236 C -W35

- Nummer der Erfassungseinheit (es wird die lfd. Nummer der insg. 14-stelligen Zahl genannt); ein vorangestelltes **W** bezeichnet die Walddaten
- Bewertung des Erhaltungszustandes
- Art-Code

Die Farbe des Kästens entspricht der Farbe der Lebensstätte einer Art.

Bewertung des Erhaltungszustandes

A	hervorragender Erhaltungszustand
B	guter Erhaltungszustand
C	durchschnittlicher oder beschränkter Erhaltungszustand

Arten: Entwicklungsziele

Aufwertung bestehender Lebensstätten werden aus kartografischen Gründen nicht dargestellt. Sie umfassen die Verbesserung des derzeitigen Erhaltungszustandes.

Gebietsgrenzen

Vogelschutzgebiet 6616-441 "Rheinniederung Altlußheim - Mannheim"

ALK-Flurstücksgrenze mit Flurstücksnummer

Grundlage:

Topographische Übersichtskarte TÜK 200
Orthophoto 1:10.000 (DOP)
Automatisiertes Liegenschaftskataster (ALK)

© Landesamt für Geoinformation und Landentwicklung Baden-Württemberg (LGL) (www.lgl-bw.de) Az.: 2851.9-1/19

0 125 250 500 Meter

N

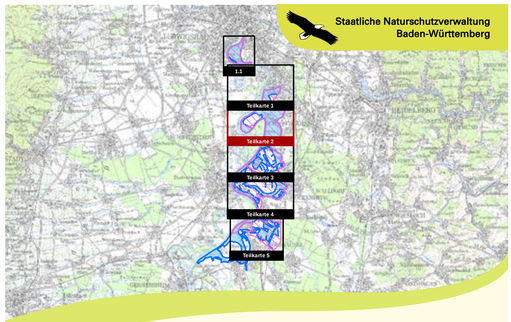

Managementplan
für das FFH-Gebiet
6716-341 "Rheinniederung von Philippsburg bis Mannheim"
und für die Vogelschutzgebiete
6717-401 "Wagbachniederung" und
6616-441 "Rheinniederung Altlußheim - Mannheim"

NATURA 2000

Bestands- und Zielekarte Lebensstätten Vögel (Karte A und B)

Teilkarte 2

Bearbeiter	Dr. V. Späth - ILN Bühl
Gezeichnet	U. Mader - ILN Bühl
Gefertigt	15. 02. 2021
Stand der Kartierung	25. 09. 2013
Maßstab	1 : 10.000

gefördert mit Mitteln der EU

Baden-Württemberg
REGIERUNGSPRÄSIDIUM KARLSRUHE