


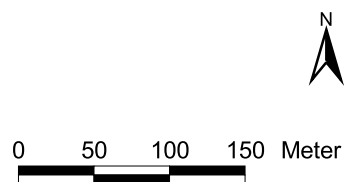




-  aktuell präzierte Außengrenze des FFH-Gebiets (abgegrenzt i. M. 1:5.000)
-  Grenze FFH-VO (abgegrenzt i. M. 1:5.000)
-  zu dem FFH-Gebiet hinzugekommene Flächen

Detailkarten werden nur für Grenzänderungen über 50 m Breite erstellt

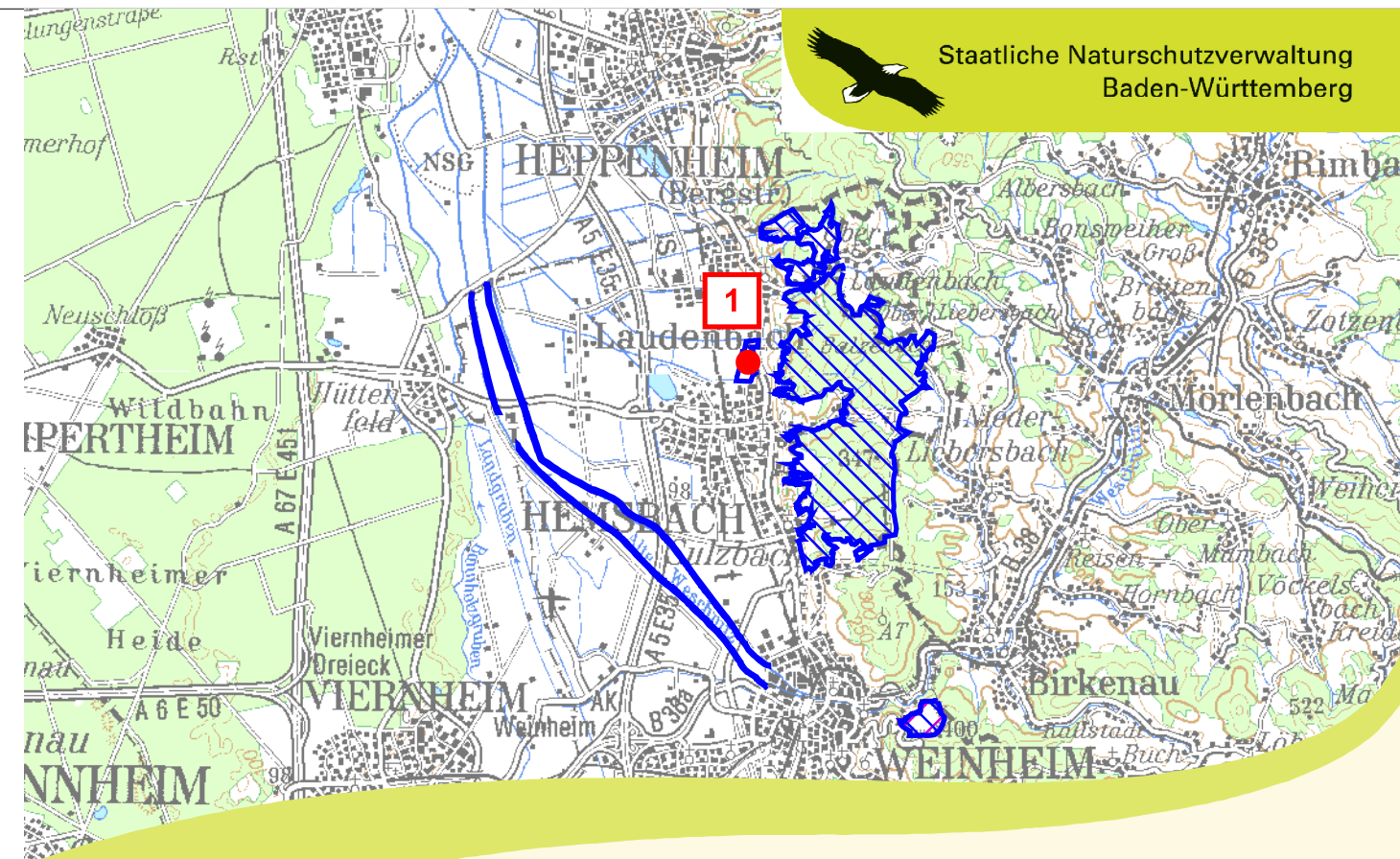


Lage:

Naturschutzgebiet „Rohrwiesen und Gänswiesen“, nördlich von Hemsbach.

Begründung:

Das Naturschutzgebiet Rohrwiesen und Gänswiesen und angrenzende Feuchtfleichen wurde aufgrund des signifikanten Vorkommens des Kammmolchs in das FFH-Gebiet aufgenommen. Das Naturschutzgebiet ist langjährig als geeignetes Habitat bekannt und sichert das langfristige Überleben des Kammmolchs.



Managementplan
für das FFH-Gebiet 6417-341
„Weschnitz, Bergstraße und Odenwald bei Weinheim“
und das Vogelschutzgebiet 6418-401
„Wachenberg bei Weinheim“



Grenzänderung

Detailkarte 1

Bearbeitung	ARGE FFH-Management Tier- und Landschaftsökologie Dr. J. Deuschle IUP (Institut f. Umweltplanung) Prof. Dr. K. Reidl
Gezeichnet	B. Eng. A. Raichle, K. Barth
Gefertigt	18.06.2021
Stand der Kartierung	2011
Maßstab	1 : 5.000

