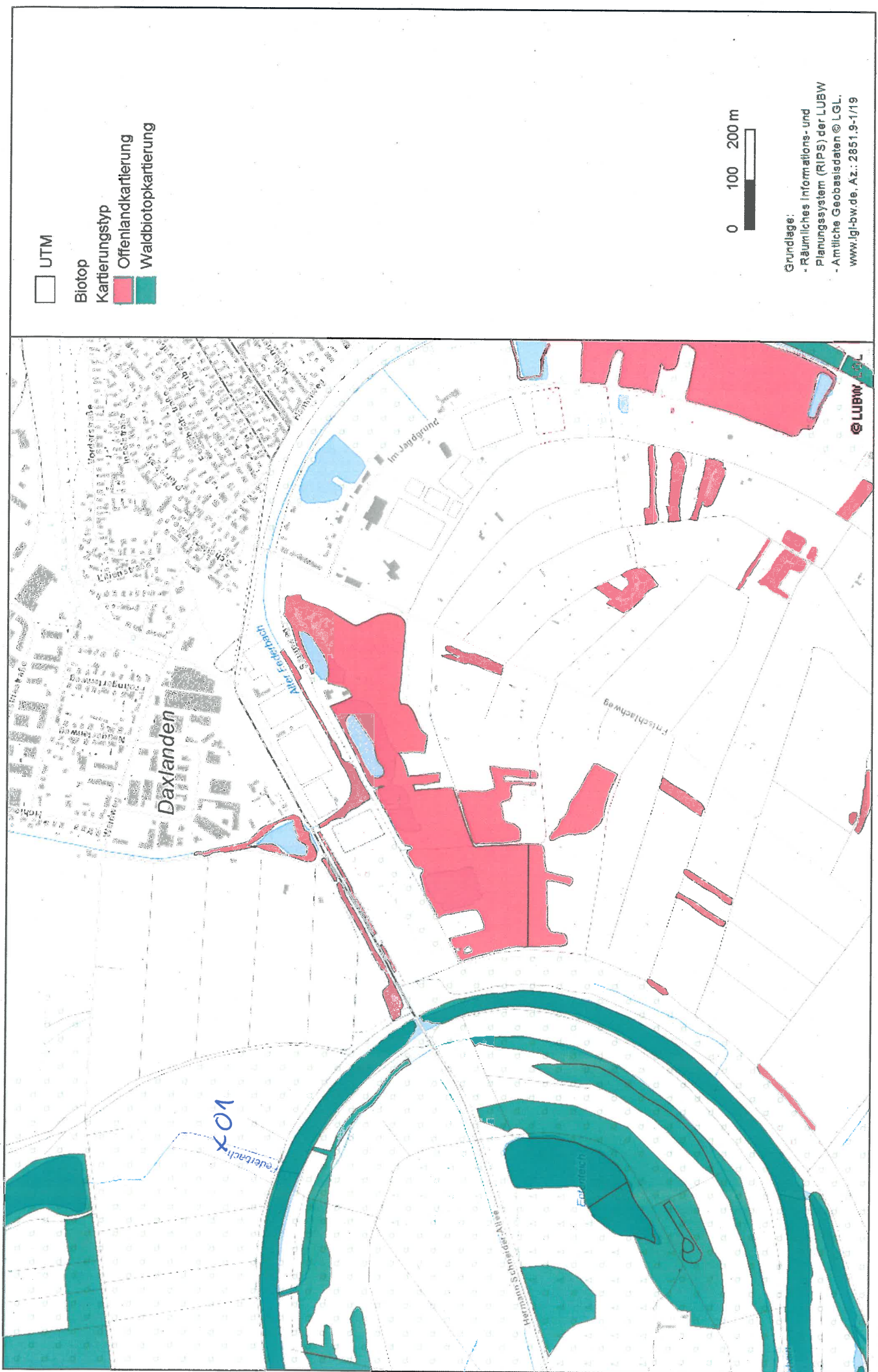


SkM E41975 N2877 S

LAK Amphibien und Reptilien

Karte 04

LUBW



UTM

Biotop  
Kartierungstyp  
Offenlandkartierung  
Waldbiotopkartierung

0 100 200 m

Grundlage:  
- Räumliches Informations- und  
Planungssystem (RIPS) der LUBW  
- Amtliche Geobasisdaten © LGL,  
www.lgi-bw.de, Az.: 2851.9-1/19

# Erhebungsbogen Amphibien



<b>UTM-Raster</b>	5km E 4 <u>1975</u> N 2 <u>8775</u>	<b>Feldkarten-Nr.</b>	04
<b>Kartierer / in</b>	Martina Mesterfrau	<b>Datum</b>	20.02.13
<b>Fundort &amp; Nr. in Karte</b>	01) Karlsruhe, Federbach westlich Darlanden	<b>Lebensräume</b>	Laubwald, Graben

Fundortbeschreibung:  
 im Buchwald fließender Graben, Graben weist viele Pflanzen / Stängel auf zum Anheften von Laichballen für Springfrosch

Sonstige Hinweise (insbesondere Beeinträchtigungen, notwendige Pflegemaßnahmen):

/

Art	Anzahl	Zählgröße	♂ ♀	Methode	Bemerkung
Grasfrosch	20	GL		SI	ca. 5 verschimmelt!
Springfrosch	80	GL		SI	
Grasfrosch	2	II		SI	Amplexus
Springfrosch	8	II		SI	
Bergmolch	1	II	♂	SI	

Fund Nr.: Hier wird die Nummer aus der Feldkarte eingetragen

Zählgröße: II = Individuum, LA = Larve, GL = Laich

Methode: SI = Sichtnachweis, AK = Ruf (akustisch), FG = Fang (Reuse, Kescher, Amphibiensaun)

Habitat / Habitat-Element: s. Schlüsselliste auf: <http://www.lubw.baden-wuerttemberg.de/servlet/is/233564/>

Bemerkung: Beispiel: Totfund, Paarung

Grün hinterlegte Felder = Pflichtfelder

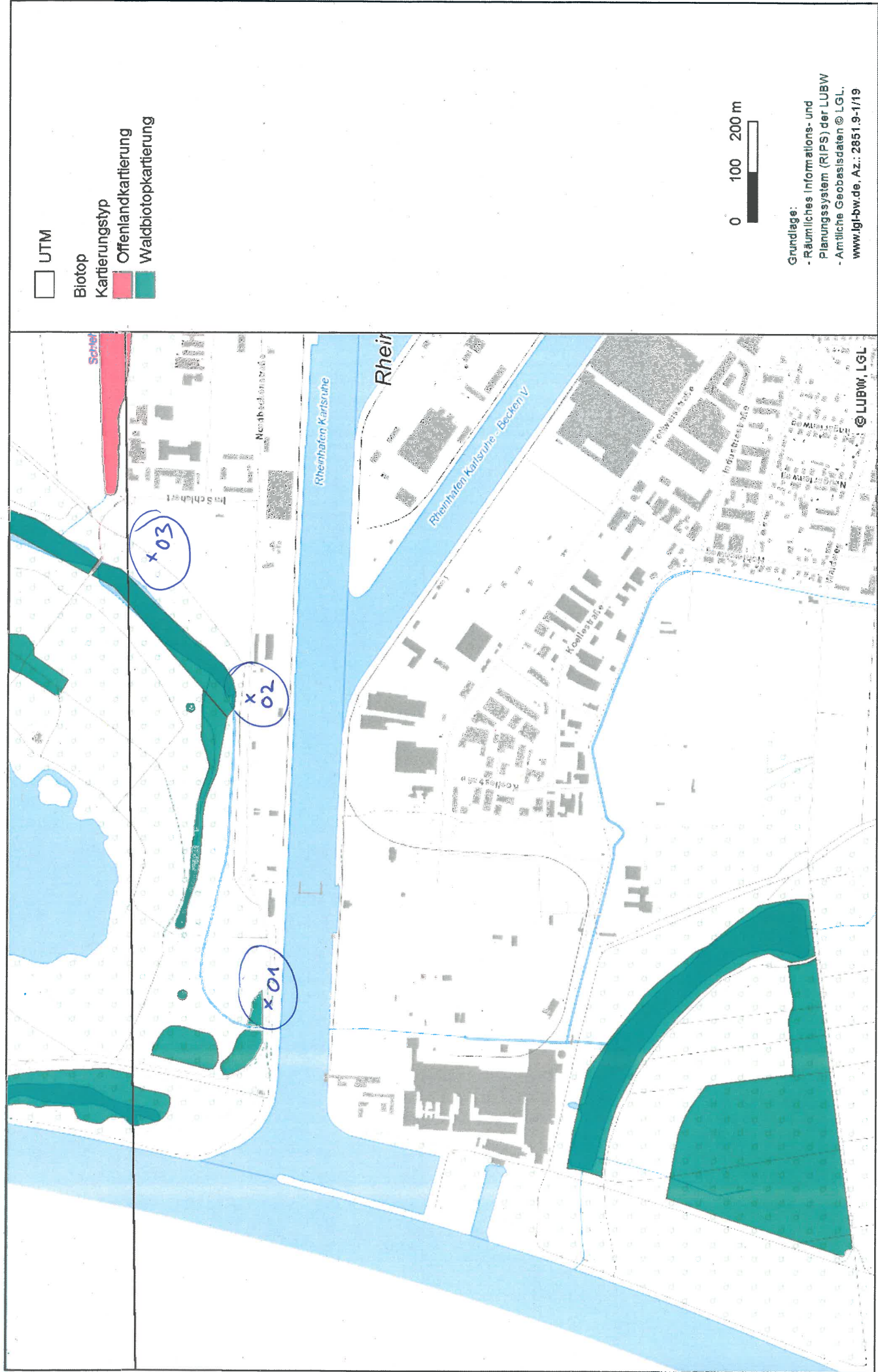
Stand: 05.02.2014

5km E4 1975 N28775

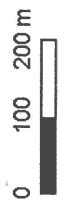
LAK Amphibien und Reptilien

Karte 01

LUBW



- UTM
- Biotop Kartierungstyp
- Offenlandkartierung
- Waldbiotopkartierung



Grundlage:  
- Räumliches Informations- und Planungssystem (RIPS) der LUBW  
- Amtliche Geobasisdaten © LGL.  
www.lg-hbw.de, Az.: 2851.9-1/19

# Erhebungsbogen Reptilien



<b>UTM-Raster</b>	5km E 4 <u>1975</u> N 2 <u>8775</u>	<b>Feldkarten-Nr.</b>	01
<b>Kartierer / in</b>	Martina Musterfrau	<b>Datum</b>	25.05.13
<b>Fundort &amp; Nr. in Karte</b>	Karlsruhe, Rheinhafen Nordbeckenstraße (02)	<b>Lebensräume</b>	Straße, Trockenmauer & Bärzung

Fundortbeschreibung und sonstige Hinweise (insbesondere Beeinträchtigungen, notwendige Pflegemaßnahmen):

asphaltierte Straße mit angrenzender Stützmauer; neben Mauer ausgeleerter Aschenbecher (Zigarettenkippen)

Art	Anzahl	Zählgröße	♂ ♀	Stadium	Methode	Bemerkung
Nauweidechse	10	II	♂	AD	SI	
- - -	8	II	♀	AD	SI	
- - -	4	II		IM	SI	
Schlingnatter	1	EX			IN	Schuppen vom Natternhemd ungehört!

**Fund Nr.:** Hier wird die Nummer aus der Feldkarte eingetragen  
**Zählgröße:** II = Individuum, EX = Haut, GL = Gelege  
**Stadium:** AD = adult, IM = subadult, JU = juvenil  
**Methode:** SI = Sichtnachweis, KV = künstliches Versteck, IN = indirekter Nachweis (Natternhemd)  
**Lebensräume:** s. Schlüsselliste auf: <http://www.lubw.baden-wuerttemberg.de/servlet/is/233564/>  
**Bemerkung:** Beispiel: Totfund, Paarung, vor Häutung